КАРТА-ПЛАН ТЕРРИТОРИИ

Пояснительная записка

1. Сведения о территории выполнения комплексных кадастровых работ: 53:11:0821901

(наименование субъекта Российской Федерации, муниципального образования, населенного пункта, уникальные учетные номера кадастровых кварталов, иные сведения, позволяющие определить местоположение территории, на которой выполняются комплексные кадастровые работы, например, наименование садоводческого или огороднического некоммерческого товарищества, гаражного кооператива, элемента планировочной структуры)

2. Основания выполнения комплексных кадастровых работ:

Наименование, дата и номер документа, на основании которого выполняются комплексные кадастровые работы: Муниципальный контракт, "10" июня 2024 г. , 0350300036924000033-02

3. Дата подготовки карты-плана территории: "28" августа 2024 г.

4. Сведения о заказчике(ах) комплексных кадастровых работ:

В отношении юридического лица, органа местного самоуправления муниципального района, муниципального округа или городского округа либо уполномоченного исполнительного органа государственной власти субъекта Российской Федерации:

полное или сокращенное (в случае, если имеется) наименование: Администрация Новгородского муниципального района
основной государственный регистрационный номер: 1025300794078
идентификационный номер налогоплательщика: 5310001444

В отношении физического лица или представителя физических или юридических лиц:

фамилия, имя, отчество (последнее - при наличии): -
страховой номер индивидуального лицевого счета в системе обязательного пенсионного страхования Российской Федерации (СНИЛС): -

Наименование и реквизиты документа, подтверждающие полномочия представителя заказчика(ов) комплексных кадастровых работ: -

Адрес электронной почты (для направления уведомления о результатах внесения сведений в Единый государственный реестр недвижимости): -

5. Сведения об исполнителе комплексных кадастровых работ:

Полное или сокращенное (в случае, если имеется) наименование и адрес юридического лица, с которым заключен государственный или муниципальный контракт либо договор подряда на выполнение комплексных кадастровых работ: ППК "Роскадастр" (филиал ППК "Роскадастр" по Новгородской области), 107078, г. Москва, Орликов переулок, д.10, стр.1

Фамилия, имя. отчество кадастрового инженера (последнее - при наличии): Зирдзинина Мария Валерьевна и основной государственный регистрационный номер кадастрового инженера индивидуального предпринимателя (ОГРНИП): -

Страховой номер индивидуального лицевого счета в системе обязательного пенсионного страхования Российской Федерации (СНИЛС) кадастрового инженера: 107-810-142 23

Уникальный реестровый номер кадастрового инженера в реестре саморегулируемой организации кадастровых инженеров и дата внесения сведений о физическом лице в такой реестр: А-0396, 2016-05-31

Полное или (в случае, если имеется) сокращенное наименование саморегулируемой организации кадастровых инженеров, членом которой является кадастровый инженер: Ассоциация "Союз кадастровых инженеров"

Контактный телефон: +79116086221

Почтовый адрес и адрес электронной почты, по которым осуществляется связь с кадастровым инженером: 107078, г.Москва, Орликов переулок, д.10, стр.1 mari.zirdzinina@mail.ru

6. Перечень документов, использованных при подготовке карты-плана территории

№ п/п	Реквизиты документа				
	Вид	Дата	Номер	Наименование	Иные сведения
1	2	3	4	5	6
1	Кадастровый план территории	25.04.2024	КУВИ-001/2024-116298079	Кадастровый план территории кадастрового квартала 53:11:0821901	-
2	Документы градостроительного зонирования (Правила землепользования и застройки)	21.12.2016	165	Правила землепользования и застройки Ермолинского сельского поселения Новгородского муниципального района Новгородской области	-
3	Иной документ	13.01.2000	2295	Материалы по инвентаризации земель Великого Новгорода СТ «Надежда» Кадастровый номер – 53:23:05.019	-

7. Пояснения к карте-плану территории

1. Карта-план территории подготовлен в результате выполнения комплексных кадастровых работ на территории кадастрового квартала 53:11:0821901 (Российская Федерация, Новгородская область, муниципальный район Новгородский, сельское поселение Ермолинское, зона (массив) N5 садовое товарищество Надежда) на основании муниципального контракта на выполнение комплексных кадастровых работ от 10.06.2024 №0350300036924000033-02. В связи с отсутствием в период выполнения комплексных кадастровых работ документов, указанных в части 6 статьи 42.1 Федерального закона от 24.07.2007 №221-ФЗ «О кадастровой деятельности» (далее – Закон о кадастровой деятельности), комплексные кадастровые работы в отношении земельных участков, подлежащих образованию в соответствии с такими документами, не выполнялись и раздел "Сведения об образуемых земельных участках" в карту-план территории не включен. При определении координат характерных точек границ земельного участка, контура здания, сооружения, объекта незавершенного строительства фотограмметрическим методом использовались материалы дистанционного зондирования Земли, размер проекции пикселя на местности которых не превышает значений, указанных в требованиях к точности и методам определения координат характерных точек границ земельного участка, контура здания, сооружения или объекта незавершенного строительства на земельном участке, установленных в соответствии с частью 13 статьи 22, частью 13 статьи 24 Закона о регистрации. В соответствии с п.7 Требований к подготовке карты-плана территории, утвержденных приказом Росреестра от 04.08.2021 №П/0337, в карту-план территории не включаются разделы "Сведения о пунктах геодезической сети и средствах измерений", "Схема геодезических построений" в случае применения при выполнении комплексных кадастровых работ метода определения координат характерных точек границ земельного участка, контуров объектов капитального строительства. Идентификация земельных участков осуществлялась с использованием материалов по инвентаризации земель Великого Новгорода СТ «Надежда» Кадастровый номер – 53:23:05.019. В ходе комплексных кадастровых работ в кадастровом квартале 53:11:0821901 было обследовано 120 объекта. Кадастровые работы в связи с уточнением местоположения границ и площади проведены в отношении 58 земельных участков, исправлением реестровой ошибки в местоположении границ и площади 33 земельных участков, уточнением местоположения 17 объектов капитального строительства, исправлением реестровой ошибки в местоположении границ 10 объектов капитального строительства. Здание с кадастровым номером 53:11:0821901:222 утрачено, местоположение определялось по остаткам фундамента. Здание с кадастровым номером 53:11:0821901:215 на земельном участке с кадастровым номером 53:11:0821901:101 отсутствует. Пересечения с земельными участками, расположенными в кадастровом квартале 53:11:0821301, устраняется в карте-плане территории 53:11:0821301. В соответствии с частью 1 статьи 42.8. Закона о кадастровой уточнение местоположения границ земельных участков при выполнении комплексных кадастровых работ осуществляется по правилам, предусмотренным частью 1.1 статьи 43 Федерального закона от 13.07.2015 №218-ФЗ «О государственной регистрации недвижимости» (далее – Закон о регистрации), в том числе с использованием документов, указанных в части 3 статьи 42.6 Закона о кадастровой деятельности. Согласно части 1.1 статьи 43 Закона о регистрации при уточнении границ земельного участка их местоположение определяется исходя из сведений, содержащихся в документе, подтверждающем право на земельный участок, или при отсутствии такого документа исходя из сведений, содержащихся в документах, определявших местоположение границ земельного участка при его образовании. В случае отсутствия в указанных документах сведений о местоположении границ земельного участка его границами считаются границы, существующие на местности пятнадцать лет и более. В соответствии с частью 3 статьи 42.6 Закона о кадастровой деятельности для определения местоположения границ земельных участков при выполнении комплексных кадастровых работ могут использоваться материалы землеустроительной

7. Пояснения к карте-плану территории

документации, содержащейся в государственном фонде данных, полученных в результате проведения землеустройства, материалы и пространственные данные федерального фонда пространственных данных, ведомственных фондов пространственных данных, фондов пространственных данных субъектов Российской Федерации, ситуационные планы, содержащиеся в технических паспортах расположенных на земельных участках объектов недвижимости, хранившихся по состоянию на 1 января 2013 года в органах и организациях по государственному техническому учету и (или) технической инвентаризации в составе учетно-технической документации об объектах государственного технического учета и технической инвентаризации, планово-картографические материалы, имеющиеся в органах местного самоуправления муниципальных районов, органах местного самоуправления муниципальных округов, городских округов, органах местного самоуправления поселений, документы о правах на землю и иные документы, содержащие сведения о местоположении границ земельных участков. Исходными данными для выполнения комплексных кадастровых работ в отношении территории кадастрового квартала 53:11:0821901 послужили следующие документы: кадастровые планы территории кадастровых кварталов 53:11:0821901; выписки из Единого государственного реестра недвижимости на объекты недвижимости, расположенные в данном кадастровом квартале; Материалы инвентаризации. Также при проведении комплексных кадастровых работ в кадастровом квартале 53:11:0821901 использовались Правила землепользования и застройки Ермолинского сельского поселения Новгородского муниципального района Новгородской области, утвержденные Решением Думы Новгородского муниципального района от 21.12.2016 №165 (с изменениями), размещенные на официальном сайте Администрации Новгородского муниципального района в информационно-телекоммуникационной сети «Интернет», на сайте Федеральной государственной информационной системы территориального планирования (ФГИС ТП) - https://fgistp.economy.gov.ru. В соответствии с картой градостроительного зонирования в составе Правил землепользования и застройки данный квартал расположен в зонах ТСХ-2. Предельные (минимальные и (или) максимальные) размеры земельных участков в Правилах землепользования и застройки для территориальной зоны ТСХ-2 установлены для земельных участков с видом разрешенного использования «Ведение садоводства» (минимальный размер 400 кв.м, максимальный 3000 кв.м). Согласно части 3 статьи 42.8 Закона о кадастровой деятельности при уточнении местоположения границ земельного участка, определенного в пункте 1 части 1 статьи 42.1 Закона о кадастровой деятельности, его площадь, определенная с учетом установленных в соответствии с Законом о регистрации недвижимости требований, не должна быть 1) меньше площади земельного участка, сведения о которой относительно этого земельного участка содержатся в Едином государственном реестре недвижимости, более чем на десять процентов; 2) больше площади земельного участка, сведения о которой относительно этого земельного участка содержатся в Едином государственном реестре недвижимости, более чем на величину предельного минимального размера земельного участка, установленного в соответствии с земельным законодательством; 3) больше площади земельного участка, сведения о которой относительно этого земельного участка содержатся в Едином государственном реестре недвижимости, более чем на десять процентов, если предельный минимальный размер земельного участка не установлен. Необходимо отметить, что земельные участки с кадастровыми номерами 53:11:0000000:7688, 53:11:0821901:59, 53:11:0821901:60, 53:11:0821901:61, 53:11:0821901:62, 53:11:0821901:63, 53:11:0821901:64, 53:11:0821901:68 расположены одновременно на территории нескольких смежных кадастровых кварталов одного кадастрового района. В соответствии с п.5 Порядка кадастрового деления территории Российской Федерации, порядка присвоения объектам недвижимости кадастровых номеров, номеров регистрации, реестровых номеров границ, утвержденного приказом Росреестра от 22.05.2023 №П/0183, земельным участкам, в качестве родительского кадастрового квартала указан кадастровый квартал, в котором располагается большая часть площади земельного участка.

Сведения об уточняемых земельных участках

1. Сведения о характерных точках границы уточняемого земельного участка с кадастровым номером 53:11:0821901:1 :

Система координат МСК-53, зона 2 **Зона № 2**

Обозначение характерных точек границ	Координаты, м				Метод определения координат	Формулы, примененные для расчета средней квадратической погрешности определения координат характерных точек границ (Mt), с подставленными в такие формулы значениями и итоговые (вычисленные) значения Mt, м	Описание закрепления точки
	содержатся в Едином государственном реестре недвижимости		определены в результате выполнения комплексных кадастровых работ				
	X	Y	X	Y			
1	2	3	4	5	6	7	8
н83У	-	-	576756.44	2171467.66	Фотограмметрический метод	$Mt = \sqrt{(m_0^2 + m_1^2)}$	-
н84У	-	-	576751.62	2171482.78	Фотограмметрический метод	$Mt = \sqrt{(m_0^2 + m_1^2)}$	-
н85У	-	-	576747.18	2171498.29	Фотограмметрический метод	$Mt = \sqrt{(m_0^2 + m_1^2)}$	-
н86У	-	-	576728.74	2171493.83	Фотограмметрический метод	$Mt = \sqrt{(m_0^2 + m_1^2)}$	-
н87У	-	-	576729.07	2171492.48	Фотограмметрический метод	$Mt = \sqrt{(m_0^2 + m_1^2)}$	-
н88У	-	-	576729.69	2171489.70	Фотограмметрический метод	$Mt = \sqrt{(m_0^2 + m_1^2)}$	-
н89У	-	-	576734.79	2171470.37	Фотограмметрический метод	$Mt = \sqrt{(m_0^2 + m_1^2)}$	-
н90У	-	-	576736.85	2171463.21	Фотограмметрический метод	$Mt = \sqrt{(m_0^2 + m_1^2)}$	-
н91У	-	-	576737.23	2171462.15	Фотограмметрический метод	$Mt = \sqrt{(m_0^2 + m_1^2)}$	-
н83У	-	-	576756.44	2171467.66	Фотограмметрический метод	$Mt = \sqrt{(m_0^2 + m_1^2)}$	-

2. Сведения о частях границ уточняемого земельного участка с кадастровым номером 53:11:0821901:1 :

Обозначение части границ		Горизонтальное проложение (S), м	Описание прохождения части границ	Сведения о согласовании местоположения границ (согласовано/спорное)
от т.	до т.			
1	2	3	4	5
н83У	н84У	15.87	-	-
н84У	н85У	16.13	-	-
н85У	н86У	18.97	-	-
н86У	н87У	1.39	-	-
н87У	н88У	2.85	-	-
н88У	н89У	19.99	-	-
н89У	н90У	7.45	-	-
н90У	н91У	1.13	-	-
н91У	н83У	19.98	-	-

3. Сведения о характеристиках уточняемого земельного участка с кадастровым номером 53:11:0821901:1 :

№ п/п	Наименование характеристики земельного участка	Значение характеристики
1	2	3
1.	Адрес земельного участка	-
1.1.	Сведения о местоположении земельного участка (при отсутствии адреса) в структурированном в соответствии с федеральной информационной адресной системой виде	-
1.2.	Дополнительные сведения о местоположении земельного участка	-
2.	Площадь земельного участка ± величина погрешности определения (вычисления) площади (Р ± ΔР), м2	632 ± 220
3.	Формула, примененная для вычисления предельной погрешности определения площади земельного участка, с подставленными значениями и итоговые (вычисленные) значения (ΔР), м2	ΔР=3.5*Mt*√P=3.5*2,5*√632=220
4.	Площадь земельного участка согласно сведениям Единого государственного реестра недвижимости (Ркад), м2	600
5.	Оценка расхождения Р и Ркад (Р - Ркад), м2	32
6.	Предельные минимальный и максимальный размеры земельного участка (Рмин и Рмакс), м2	400 3000
7.	Вид (виды) разрешенного использования	для садоводства
7.1.	Дополнительные сведения об использовании земельного участка	-
8.	Кадастровый или иной государственный учетный номер (инвентарный) здания, сооружения, объекта незавершенного строительства, расположенного на земельном участке	53:11:0821901:94
9.	Сведения о земельных участках (землях общего пользования, территории общего пользования), посредством которых обеспечивается доступ	Земли общего пользования
10.	Иные сведения	-

4. Пояснения к сведениям об уточняемом земельном участке с кадастровым номером 53:11:0821901:1 :

1.	-

Сведения об уточняемых земельных участках

1. Сведения о характерных точках границы уточняемого земельного участка с кадастровым номером 53:11:0821901:2 :

Система координат МСК-53, зона 2 **Зона № 2**

Обозначение характерных точек границ	Координаты, м				Метод определения координат	Формулы, примененные для расчета средней квадратической погрешности определения координат характерных точек границ (Mt), с подставленными в такие формулы значениями и итоговые (вычисленные) значения Mt, м	Описание закрепления точки
	содержатся в Едином государственном реестре недвижимости		определены в результате выполнения комплексных кадастровых работ				
	X	Y	X	Y			
1	2	3	4	5	6	7	8
159	-	-	576775.50	2171473.96	Фотограмметрический метод	$Mt = \sqrt{(m_0^2 + m_1^2)}$	-
н92У	-	-	576765.96	2171505.54	Фотограмметрический метод	$Mt = \sqrt{(m_0^2 + m_1^2)}$	-
н93У	-	-	576746.95	2171499.25	Фотограмметрический метод	$Mt = \sqrt{(m_0^2 + m_1^2)}$	-
н85У	-	-	576747.18	2171498.29	Фотограмметрический метод	$Mt = \sqrt{(m_0^2 + m_1^2)}$	-
н84У	-	-	576751.62	2171482.78	Фотограмметрический метод	$Mt = \sqrt{(m_0^2 + m_1^2)}$	-
н83У	-	-	576756.44	2171467.66	Фотограмметрический метод	$Mt = \sqrt{(m_0^2 + m_1^2)}$	-
н94У	-	-	576765.92	2171470.74	Фотограмметрический метод	$Mt = \sqrt{(m_0^2 + m_1^2)}$	-
159	-	-	576775.50	2171473.96	Фотограмметрический метод	$Mt = \sqrt{(m_0^2 + m_1^2)}$	-

2. Сведения о частях границ уточняемого земельного участка с кадастровым номером 53:11:0821901:2 :

Обозначение части границ		Горизонтальное проложение (S), м	Описание прохождения части границ	Сведения о согласовании местоположения границ (согласовано/спорное)
от т.	до т.			
1	2	3	4	5
159	н92У	32.99	-	-
н92У	н93У	20.02	-	-
н93У	н85У	0.99	-	-
н85У	н84У	16.13	-	-
н84У	н83У	15.87	-	-
н83У	н94У	9.97	-	-
н94У	159	10.11	-	-

3. Сведения о характеристиках уточняемого земельного участка с кадастровым номером 53:11:0821901:2 :

№ п/п	Наименование характеристики земельного участка	Значение характеристики
1	2	3
1.	Адрес земельного участка	-
1.1.	Сведения о местоположении земельного участка (при отсутствии адреса) в структурированном в соответствии с федеральной информационной адресной системой виде	-

3. Сведения о характеристиках уточняемого земельного участка с кадастровым номером 53:11:0821901:2 :

№ п/п	Наименование характеристики земельного участка	Значение характеристики
1	2	3
1.2.	Дополнительные сведения о местоположении земельного участка	-
2.	Площадь земельного участка ± величина погрешности определения (вычисления) площади (Р ± ΔР), м2	666 ± 226
3.	Формула, примененная для вычисления предельной погрешности определения площади земельного участка, с подставленными значениями и итоговые (вычисленные) значения (ΔР), м2	ΔР=3.5*Mt*√P=3.5*2,5*√666=226
4.	Площадь земельного участка согласно сведениям Единого государственного реестра недвижимости (Ркад), м2	600
5.	Оценка расхождения Р и Ркад (Р - Ркад), м2	66
6.	Предельные минимальный и максимальный размеры земельного участка (Рмин и Рмакс), м2	400 3000
7.	Вид (виды) разрешенного использования	Для садоводства
7.1.	Дополнительные сведения об использовании земельного участка	-
8.	Кадастровый или иной государственный учетный номер (инвентарный) здания, сооружения, объекта незавершенного строительства, расположенного на земельном участке	-
9.	Сведения о земельных участках (землях общего пользования, территории общего пользования), посредством которых обеспечивается доступ	Земли общего пользования
10.	Иные сведения	-

4. Пояснения к сведениям об уточняемом земельном участке с кадастровым номером 53:11:0821901:2 :

1.	-

Сведения об уточняемых земельных участках

1. Сведения о характерных точках границы уточняемого земельного участка с кадастровым номером 53:11:0821901:3 :

Система координат МСК-53, зона 2 **Зона № 2**

Обозначение характерных точек границ	Координаты, м				Метод определения координат	Формулы, примененные для расчета средней квадратической погрешности определения координат характерных точек границ (Mt), с подставленными в такие формулы значениями и итоговые (вычисленные) значения Mt, м	Описание закрепления точки
	содержатся в Едином государственном реестре недвижимости		определены в результате выполнения комплексных кадастровых работ				
	X	Y	X	Y			
1	2	3	4	5	6	7	8
157	-	-	576794.71	2171479.87	Фотограмметрический метод	$Mt = \sqrt{(m_0^2 + m_1^2)}$	-
н95У	-	-	576789.11	2171496.98	Фотограмметрический метод	$Mt = \sqrt{(m_0^2 + m_1^2)}$	-
н96У	-	-	576786.99	2171504.36	Фотограмметрический метод	$Mt = \sqrt{(m_0^2 + m_1^2)}$	-
н97У	-	-	576785.68	2171507.02	Фотограмметрический метод	$Mt = \sqrt{(m_0^2 + m_1^2)}$	-
н98У	-	-	576786.10	2171508.05	Фотограмметрический метод	$Mt = \sqrt{(m_0^2 + m_1^2)}$	-
н99У	-	-	576785.10	2171510.84	Фотограмметрический метод	$Mt = \sqrt{(m_0^2 + m_1^2)}$	-
н92У	-	-	576765.96	2171505.54	Фотограмметрический метод	$Mt = \sqrt{(m_0^2 + m_1^2)}$	-
159	-	-	576775.50	2171473.96	Фотограмметрический метод	$Mt = \sqrt{(m_0^2 + m_1^2)}$	-
158	-	-	576780.36	2171475.22	Фотограмметрический метод	$Mt = \sqrt{(m_0^2 + m_1^2)}$	-
157	-	-	576794.71	2171479.87	Фотограмметрический метод	$Mt = \sqrt{(m_0^2 + m_1^2)}$	-

2. Сведения о частях границ уточняемого земельного участка с кадастровым номером 53:11:0821901:3 :

Обозначение части границ		Горизонтальное проложение (S), м	Описание прохождения части границ	Сведения о согласовании местоположения границ (согласовано/спорное)
от т.	до т.			
1	2	3	4	5
157	н95У	18.00	-	-
н95У	н96У	7.68	-	-
н96У	н97У	2.97	-	-
н97У	н98У	1.11	-	-
н98У	н99У	2.96	-	-
н99У	н92У	19.86	-	-
н92У	159	32.99	-	-
159	158	5.02	-	-
158	157	15.08	-	-

3. Сведения о характеристиках уточняемого земельного участка с кадастровым номером 53:11:0821901:3 :

№ п/п	Наименование характеристики земельного участка	Значение характеристики
1	2	3
1.	Адрес земельного участка	-
1.1.	Сведения о местоположении земельного участка (при отсутствии адреса) в структурированном в соответствии с федеральной информационной адресной системой виде	-
1.2.	Дополнительные сведения о местоположении земельного участка	-
2.	Площадь земельного участка ± величина погрешности определения (вычисления) площади (Р ± ΔР), м2	651 ± 223
3.	Формула, примененная для вычисления предельной погрешности определения площади земельного участка, с подставленными значениями и итоговые (вычисленные) значения (ΔР), м2	ΔР=3.5*Mt*√P=3.5*2,5*√651=223
4.	Площадь земельного участка согласно сведениям Единого государственного реестра недвижимости (Ркад), м2	600
5.	Оценка расхождения Р и Ркад (Р - Ркад), м2	51
6.	Предельные минимальный и максимальный размеры земельного участка (Рмин и Рмакс), м2	400 3000
7.	Вид (виды) разрешенного использования	садоводство
7.1.	Дополнительные сведения об использовании земельного участка	-
8.	Кадастровый или иной государственный учетный номер (инвентарный) здания, сооружения, объекта незавершенного строительства, расположенного на земельном участке	-
9.	Сведения о земельных участках (землях общего пользования, территории общего пользования), посредством которых обеспечивается доступ	Земли общего пользования
10.	Иные сведения	-

4. Пояснения к сведениям об уточняемом земельном участке с кадастровым номером 53:11:0821901:3 :

1.	-

Сведения об уточняемых земельных участках

1. Сведения о характерных точках границы уточняемого земельного участка с кадастровым номером 53:11:0821901:7 :

Система координат МСК-53, зона 2 **Зона № 2**

Обозначение характерных точек границ	Координаты, м				Метод определения координат	Формулы, примененные для расчета средней квадратической погрешности определения координат характерных точек границ (Mt), с подставленными в такие формулы значениями и итоговые (вычисленные) значения Mt, м	Описание закрепления точки
	содержатся в Едином государственном реестре недвижимости		определены в результате выполнения комплексных кадастровых работ				
	X	Y	X	Y			
1	2	3	4	5	6	7	8
73	576747.02	2171506.76	576744.49	2171506.92	Фотограмметрический метод	$Mt = \sqrt{(m_0^2 + m_1^2)}$	-
н105У	-	-	576749.71	2171507.19	Фотограмметрический метод	$Mt = \sqrt{(m_0^2 + m_1^2)}$	-
н106У	-	-	576751.19	2171505.65	Фотограмметрический метод	$Mt = \sqrt{(m_0^2 + m_1^2)}$	-
74	576766.60	2171512.38	576764.57	2171509.68	Фотограмметрический метод	$Mt = \sqrt{(m_0^2 + m_1^2)}$	-
75	576757.69	2171541.57	576755.37	2171541.21	Фотограмметрический метод	$Mt = \sqrt{(m_0^2 + m_1^2)}$	-
76	576738.51	2171535.85	576736.02	2171535.65	Фотограмметрический метод	$Mt = \sqrt{(m_0^2 + m_1^2)}$	-
73	576747.02	2171506.76	576744.49	2171506.92	Фотограмметрический метод	$Mt = \sqrt{(m_0^2 + m_1^2)}$	-

2. Сведения о частях границ уточняемого земельного участка с кадастровым номером 53:11:0821901:7 :

Обозначение части границ		Горизонтальное проложение (S), м	Описание прохождения части границ	Сведения о согласовании местоположения границ (согласовано/спорное)
от т.	до т.			
1	2	3	4	5
73	н105У	5.23	-	-
н105У	н106У	2.14	-	-
н106У	74	13.97	-	-
74	75	32.84	-	-
75	76	20.13	-	-
76	73	29.95	-	-

3. Сведения о характеристиках уточняемого земельного участка с кадастровым номером 53:11:0821901:7 :

№ п/п	Наименование характеристики земельного участка	Значение характеристики
1	2	3
1.	Адрес земельного участка	-
1.1.	Сведения о местоположении земельного участка (при отсутствии адреса) в структурированном в соответствии с федеральной информационной адресной системой виде	-
1.2.	Дополнительные сведения о местоположении земельного участка	-
2.	Площадь земельного участка ± величина погрешности определения (вычисления) площади (Р ± ΔР), м2	649 ± 223

3. Сведения о характеристиках уточняемого земельного участка с кадастровым номером 53:11:0821901:7 :

№ п/п	Наименование характеристики земельного участка	Значение характеристики
1	2	3
3.	Формула, примененная для вычисления предельной погрешности определения площади земельного участка, с подставленными значениями и итоговые (вычисленные) значения (ΔР), м2	ΔР=3.5*Mt*√P=3.5*2,5*√649=223
4.	Площадь земельного участка согласно сведениям Единого государственного реестра недвижимости (Ркад), м2	600
5.	Оценка расхождения Р и Ркад (Р - Ркад), м2	49
6.	Предельные минимальный и максимальный размеры земельного участка (Рмин и Рмакс), м2	400 3000
7.	Вид (виды) разрешенного использования	для садоводства
7.1.	Дополнительные сведения об использовании земельного участка	-
8.	Кадастровый или иной государственный учетный номер (инвентарный) здания, сооружения, объекта незавершенного строительства, расположенного на земельном участке	53:11:0821901:217
9.	Сведения о земельных участках (землях общего пользования, территории общего пользования), посредством которых обеспечивается доступ	Земли общего пользования
10.	Иные сведения	-

4. Пояснения к сведениям об уточняемом земельном участке с кадастровым номером 53:11:0821901:7 :

1.	-

Сведения об уточняемых земельных участках

1. Сведения о характерных точках границы уточняемого земельного участка с кадастровым номером 53:11:0821901:8 :

Система координат МСК-53, зона 2 **Зона № 2**

Обозначение характерных точек границ	Координаты, м				Метод определения координат	Формулы, примененные для расчета средней квадратической погрешности определения координат характерных точек границ (Mt), с подставленными в такие формулы значениями и итоговые (вычисленные) значения Mt, м	Описание закрепления точки
	содержатся в Едином государственном реестре недвижимости		определены в результате выполнения комплексных кадастровых работ				
	X	Y	X	Y			
1	2	3	4	5	6	7	8
н107У	-	-	576784.65	2171515.79	Фотограмметрический метод	$Mt = \sqrt{(m_0^2 + m_1^2)}$	-
н108У	-	-	576773.81	2171546.98	Фотограмметрический метод	$Mt = \sqrt{(m_0^2 + m_1^2)}$	-
75	-	-	576755.37	2171541.21	Фотограмметрический метод	$Mt = \sqrt{(m_0^2 + m_1^2)}$	-
74	-	-	576764.57	2171509.68	Фотограмметрический метод	$Mt = \sqrt{(m_0^2 + m_1^2)}$	-
н107У	-	-	576784.65	2171515.79	Фотограмметрический метод	$Mt = \sqrt{(m_0^2 + m_1^2)}$	-

2. Сведения о частях границ уточняемого земельного участка с кадастровым номером 53:11:0821901:8 :

Обозначение части границ		Горизонтальное проложение (S), м	Описание прохождения части границ	Сведения о согласовании местоположения границ (согласовано/спорное)
от т.	до т.			
1	2	3	4	5
н107У	н108У	33.02	-	-
н108У	75	19.32	-	-
75	74	32.84	-	-
74	н107У	20.99	-	-

3. Сведения о характеристиках уточняемого земельного участка с кадастровым номером 53:11:0821901:8 :

№ п/п	Наименование характеристики земельного участка	Значение характеристики
1	2	3
1.	Адрес земельного участка	-
1.1.	Сведения о местоположении земельного участка (при отсутствии адреса) в структурированном в соответствии с федеральной информационной адресной системой виде	-
1.2.	Дополнительные сведения о местоположении земельного участка	-
2.	Площадь земельного участка ± величина погрешности определения (вычисления) площади (Р ± ΔР), м2	664 ± 225
3.	Формула, примененная для вычисления предельной погрешности определения площади земельного участка, с подставленными значениями и итоговые (вычисленные) значения (ΔР), м2	ΔР=3.5*Mt*√P=3.5*2,5*√664=225
4.	Площадь земельного участка согласно сведениям Единого государственного реестра недвижимости (Ркад), м2	618

3. Сведения о характеристиках уточняемого земельного участка с кадастровым номером 53:11:0821901:8 :

№ п/п	Наименование характеристики земельного участка	Значение характеристики
1	2	3
5.	Оценка расхождения Р и Ркад (Р - Ркад), м2	46
6.	Предельные минимальный и максимальный размеры земельного участка (Рмин и Рмакс), м2	400 3000
7.	Вид (виды) разрешенного использования	для садоводства
7.1.	Дополнительные сведения об использовании земельного участка	-
8.	Кадастровый или иной государственный учетный номер (инвентарный) здания, сооружения, объекта незавершенного строительства, расположенного на земельном участке	-
9.	Сведения о земельных участках (землях общего пользования, территории общего пользования), посредством которых обеспечивается доступ	Земли общего пользования
10.	Иные сведения	-

4. Пояснения к сведениям об уточняемом земельном участке с кадастровым номером 53:11:0821901:8 :

1.	-

Сведения об уточняемых земельных участках

1. Сведения о характерных точках границы уточняемого земельного участка с кадастровым номером 53:11:0821901:9 :

Система координат МСК-53, зона 2 **Зона № 2**

Обозначение характерных точек границ	Координаты, м				Метод определения координат	Формулы, примененные для расчета средней квадратической погрешности определения координат характерных точек границ (Mt), с подставленными в такие формулы значениями и итоговые (вычисленные) значения Mt, м	Описание закрепления точки
	содержатся в Едином государственном реестре недвижимости		определены в результате выполнения комплексных кадастровых работ				
	X	Y	X	Y			
1	2	3	4	5	6	7	8
н109У	-	-	576802.32	2171523.06	Фотограмметрический метод	$Mt = \sqrt{(m_0^2 + m_1^2)}$	-
н110У	-	-	576793.57	2171553.04	Фотограмметрический метод	$Mt = \sqrt{(m_0^2 + m_1^2)}$	-
н108У	-	-	576773.81	2171546.98	Фотограмметрический метод	$Mt = \sqrt{(m_0^2 + m_1^2)}$	-
н107У	-	-	576784.65	2171515.79	Фотограмметрический метод	$Mt = \sqrt{(m_0^2 + m_1^2)}$	-
н111У	-	-	576802.82	2171521.32	Фотограмметрический метод	$Mt = \sqrt{(m_0^2 + m_1^2)}$	-
н109У	-	-	576802.32	2171523.06	Фотограмметрический метод	$Mt = \sqrt{(m_0^2 + m_1^2)}$	-

2. Сведения о частях границ уточняемого земельного участка с кадастровым номером 53:11:0821901:9 :

Обозначение части границ		Горизонтальное проложение (S), м	Описание прохождения части границ	Сведения о согласовании местоположения границ (согласовано/спорное)
от т.	до т.			
1	2	3	4	5
н109У	н110У	31.23	-	-
н110У	н108У	20.67	-	-
н108У	н107У	33.02	-	-
н107У	н111У	18.99	-	-
н111У	н109У	1.81	-	-

3. Сведения о характеристиках уточняемого земельного участка с кадастровым номером 53:11:0821901:9 :

№ п/п	Наименование характеристики земельного участка	Значение характеристики
1	2	3
1.	Адрес земельного участка	-
1.1.	Сведения о местоположении земельного участка (при отсутствии адреса) в структурированном в соответствии с федеральной информационной адресной системой виде	-
1.2.	Дополнительные сведения о местоположении земельного участка	-
2.	Площадь земельного участка ± величина погрешности определения (вычисления) площади (P ± ΔP), м2	655 ± 224

3. Сведения о характеристиках уточняемого земельного участка с кадастровым номером 53:11:0821901:9 :

№ п/п	Наименование характеристики земельного участка	Значение характеристики
1	2	3
3.	Формула, примененная для вычисления предельной погрешности определения площади земельного участка, с подставленными значениями и итоговые (вычисленные) значения (ΔP), м2	ΔP=3.5*Mt*√P=3.5*2,5*√655=224
4.	Площадь земельного участка согласно сведениям Единого государственного реестра недвижимости (Ркад), м2	607
5.	Оценка расхождения Р и Ркад (Р - Ркад), м2	48
6.	Предельные минимальный и максимальный размеры земельного участка (Рмин и Рмакс), м2	400 3000
7.	Вид (виды) разрешенного использования	для садоводства
7.1.	Дополнительные сведения об использовании земельного участка	-
8.	Кадастровый или иной государственный учетный номер (инвентарный) здания, сооружения, объекта незавершенного строительства, расположенного на земельном участке	-
9.	Сведения о земельных участках (землях общего пользования, территории общего пользования), посредством которых обеспечивается доступ	Земли общего пользования
10.	Иные сведения	-

4. Пояснения к сведениям об уточняемом земельном участке с кадастровым номером 53:11:0821901:9 :

1.	-

Сведения об уточняемых земельных участках

1. Сведения о характерных точках границы уточняемого земельного участка с кадастровым номером 53:11:0821901:10 :

Система координат МСК-53, зона 2 **Зона № 2**

Обозначение характерных точек границ	Координаты, м				Метод определения координат	Формулы, примененные для расчета средней квадратической погрешности определения координат характерных точек границ (Mt), с подставленными в такие формулы значениями и итоговые (вычисленные) значения Mt, м	Описание закрепления точки
	содержатся в Едином государственном реестре недвижимости		определены в результате выполнения комплексных кадастровых работ				
	X	Y	X	Y			
1	2	3	4	5	6	7	8
н109У	-	-	576802.32	2171523.06	Фотограмметрический метод	$Mt = \sqrt{(m_0^2 + m_1^2)}$	-
н112У	-	-	576824.94	2171529.85	Фотограмметрический метод	$Mt = \sqrt{(m_0^2 + m_1^2)}$	-
н113У	-	-	576816.05	2171559.92	Фотограмметрический метод	$Mt = \sqrt{(m_0^2 + m_1^2)}$	-
н110У	-	-	576793.57	2171553.04	Фотограмметрический метод	$Mt = \sqrt{(m_0^2 + m_1^2)}$	-
н109У	-	-	576802.32	2171523.06	Фотограмметрический метод	$Mt = \sqrt{(m_0^2 + m_1^2)}$	-

2. Сведения о частях границ уточняемого земельного участка с кадастровым номером 53:11:0821901:10 :

Обозначение части границ		Горизонтальное проложение (S), м	Описание прохождения части границ	Сведения о согласовании местоположения границ (согласовано/спорное)
от т.	до т.			
1	2	3	4	5
н109У	н112У	23.62	-	-
н112У	н113У	31.36	-	-
н113У	н110У	23.51	-	-
н110У	н109У	31.23	-	-

3. Сведения о характеристиках уточняемого земельного участка с кадастровым номером 53:11:0821901:10 :

№ п/п	Наименование характеристики земельного участка	Значение характеристики
1	2	3
1.	Адрес земельного участка	-
1.1.	Сведения о местоположении земельного участка (при отсутствии адреса) в структурированном в соответствии с федеральной информационной адресной системой виде	-
1.2.	Дополнительные сведения о местоположении земельного участка	-
2.	Площадь земельного участка ± величина погрешности определения (вычисления) площади (Р ± ΔР), м2	737 ± 238
3.	Формула, примененная для вычисления предельной погрешности определения площади земельного участка, с подставленными значениями и итоговые (вычисленные) значения (ΔР), м2	ΔР=3.5*Mt*√Р=3.5*2,5*√737=238
4.	Площадь земельного участка согласно сведениям Единого государственного реестра недвижимости (Ркад), м2	690

3. Сведения о характеристиках уточняемого земельного участка с кадастровым номером 53:11:0821901:10 :

№ п/п	Наименование характеристики земельного участка	Значение характеристики
1	2	3
5.	Оценка расхождения Р и Ркад (Р - Ркад), м2	47
6.	Предельные минимальный и максимальный размеры земельного участка (Рмин и Рмакс), м2	400 3000
7.	Вид (виды) разрешенного использования	садоводство
7.1.	Дополнительные сведения об использовании земельного участка	-
8.	Кадастровый или иной государственный учетный номер (инвентарный) здания, сооружения, объекта незавершенного строительства, расположенного на земельном участке	-
9.	Сведения о земельных участках (землях общего пользования, территории общего пользования), посредством которых обеспечивается доступ	Земли общего пользования
10.	Иные сведения	-

4. Пояснения к сведениям об уточняемом земельном участке с кадастровым номером 53:11:0821901:10 :

1.	-

Сведения об уточняемых земельных участках

1. Сведения о характерных точках границы уточняемого земельного участка с кадастровым номером 53:11:0821901:11 :

Система координат МСК-53, зона 2 **Зона № 2**

Обозначение характерных точек границ	Координаты, м				Метод определения координат	Формулы, примененные для расчета средней квадратической погрешности определения координат характерных точек границ (Mt), с подставленными в такие формулы значениями и итоговые (вычисленные) значения Mt, м	Описание закрепления точки
	содержатся в Едином государственном реестре недвижимости		определены в результате выполнения комплексных кадастровых работ				
	X	Y	X	Y			
1	2	3	4	5	6	7	8
71	-	-	576716.87	2171529.65	Фотограмметрический метод	$Mt = \sqrt{(m_0^2 + m_1^2)}$	-
70	-	-	576736.02	2171535.65	Фотограмметрический метод	$Mt = \sqrt{(m_0^2 + m_1^2)}$	-
н114У	-	-	576726.19	2171566.27	Фотограмметрический метод	$Mt = \sqrt{(m_0^2 + m_1^2)}$	-
н115У	-	-	576706.70	2171560.22	Фотограмметрический метод	$Mt = \sqrt{(m_0^2 + m_1^2)}$	-
71	-	-	576716.87	2171529.65	Фотограмметрический метод	$Mt = \sqrt{(m_0^2 + m_1^2)}$	-

2. Сведения о частях границ уточняемого земельного участка с кадастровым номером 53:11:0821901:11 :

Обозначение части границ		Горизонтальное проложение (S), м	Описание прохождения части границ	Сведения о согласовании местоположения границ (согласовано/спорное)
от т.	до т.			
1	2	3	4	5
71	70	20.07	-	-
70	н114У	32.16	-	-
н114У	н115У	20.41	-	-
н115У	71	32.22	-	-

3. Сведения о характеристиках уточняемого земельного участка с кадастровым номером 53:11:0821901:11 :

№ п/п	Наименование характеристики земельного участка	Значение характеристики
1	2	3
1.	Адрес земельного участка	-
1.1.	Сведения о местоположении земельного участка (при отсутствии адреса) в структурированном в соответствии с федеральной информационной адресной системой виде	-
1.2.	Дополнительные сведения о местоположении земельного участка	-
2.	Площадь земельного участка ± величина погрешности определения (вычисления) площади (Р ± ΔР), м2	651 ± 223
3.	Формула, примененная для вычисления предельной погрешности определения площади земельного участка, с подставленными значениями и итоговые (вычисленные) значения (ΔР), м2	ΔР=3.5*Mt*√P=3.5*2,5*√651=223
4.	Площадь земельного участка согласно сведениям Единого государственного реестра недвижимости (Ркад), м2	600

3. Сведения о характеристиках уточняемого земельного участка с кадастровым номером 53:11:0821901:11 :

№ п/п	Наименование характеристики земельного участка	Значение характеристики
1	2	3
5.	Оценка расхождения Р и Ркад (Р - Ркад), м2	51
6.	Предельные минимальный и максимальный размеры земельного участка (Рмин и Рмакс), м2	400 3000
7.	Вид (виды) разрешенного использования	садоводство
7.1.	Дополнительные сведения об использовании земельного участка	-
8.	Кадастровый или иной государственный учетный номер (инвентарный) здания, сооружения, объекта незавершенного строительства, расположенного на земельном участке	-
9.	Сведения о земельных участках (землях общего пользования, территории общего пользования), посредством которых обеспечивается доступ	Земли общего пользования
10.	Иные сведения	-

4. Пояснения к сведениям об уточняемом земельном участке с кадастровым номером 53:11:0821901:11 :

1.	-

Сведения об уточняемых земельных участках

1. Сведения о характерных точках границы уточняемого земельного участка с кадастровым номером 53:11:0821901:12 :

Система координат МСК-53, зона 2 **Зона № 2**

Обозначение характерных точек границ	Координаты, м				Метод определения координат	Формулы, примененные для расчета средней квадратической погрешности определения координат характерных точек границ (Mt), с подставленными в такие формулы значениями и итоговые (вычисленные) значения Mt, м	Описание закрепления точки
	содержатся в Едином государственном реестре недвижимости		определены в результате выполнения комплексных кадастровых работ				
	X	Y	X	Y			
1	2	3	4	5	6	7	8
70	-	-	576736.02	2171535.65	Фотограмметрический метод	$Mt = \sqrt{(m_0^2 + m_1^2)}$	-
75	-	-	576755.37	2171541.21	Фотограмметрический метод	$Mt = \sqrt{(m_0^2 + m_1^2)}$	-
н116У	-	-	576746.00	2171570.47	Фотограмметрический метод	$Mt = \sqrt{(m_0^2 + m_1^2)}$	-
н117У	-	-	576745.56	2171571.85	Фотограмметрический метод	$Mt = \sqrt{(m_0^2 + m_1^2)}$	-
н114У	-	-	576726.19	2171566.27	Фотограмметрический метод	$Mt = \sqrt{(m_0^2 + m_1^2)}$	-
70	-	-	576736.02	2171535.65	Фотограмметрический метод	$Mt = \sqrt{(m_0^2 + m_1^2)}$	-

2. Сведения о частях границ уточняемого земельного участка с кадастровым номером 53:11:0821901:12 :

Обозначение части границ		Горизонтальное проложение (S), м	Описание прохождения части границ	Сведения о согласовании местоположения границ (согласовано/спорное)
от т.	до т.			
1	2	3	4	5
70	75	20.13	-	-
75	н116У	30.72	-	-
н116У	н117У	1.45	-	-
н117У	н114У	20.16	-	-
н114У	70	32.16	-	-

3. Сведения о характеристиках уточняемого земельного участка с кадастровым номером 53:11:0821901:12 :

№ п/п	Наименование характеристики земельного участка	Значение характеристики
1	2	3
1.	Адрес земельного участка	-
1.1.	Сведения о местоположении земельного участка (при отсутствии адреса) в структурированном в соответствии с федеральной информационной адресной системой виде	-
1.2.	Дополнительные сведения о местоположении земельного участка	-
2.	Площадь земельного участка ± величина погрешности определения (вычисления) площади (P ± ΔP), м2	648 ± 223

3. Сведения о характеристиках уточняемого земельного участка с кадастровым номером 53:11:0821901:12 :

№ п/п	Наименование характеристики земельного участка	Значение характеристики
1	2	3
3.	Формула, примененная для вычисления предельной погрешности определения площади земельного участка, с подставленными значениями и итоговые (вычисленные) значения (ΔР), м2	ΔР=3.5*Mt*√P=3.5*2,5*√648=223
4.	Площадь земельного участка согласно сведениям Единого государственного реестра недвижимости (Ркад), м2	600
5.	Оценка расхождения Р и Ркад (Р - Ркад), м2	48
6.	Предельные минимальный и максимальный размеры земельного участка (Рмин и Рмакс), м2	400 3000
7.	Вид (виды) разрешенного использования	для садоводства
7.1.	Дополнительные сведения об использовании земельного участка	-
8.	Кадастровый или иной государственный учетный номер (инвентарный) здания, сооружения, объекта незавершенного строительства, расположенного на земельном участке	-
9.	Сведения о земельных участках (землях общего пользования, территории общего пользования), посредством которых обеспечивается доступ	Земли общего пользования
10.	Иные сведения	-

4. Пояснения к сведениям об уточняемом земельном участке с кадастровым номером 53:11:0821901:12 :

1.	-

Сведения об уточняемых земельных участках

1. Сведения о характерных точках границы уточняемого земельного участка с кадастровым номером 53:11:0821901:13 :

Система координат МСК-53, зона 2 **Зона № 2**

Обозначение характерных точек границ	Координаты, м				Метод определения координат	Формулы, примененные для расчета средней квадратической погрешности определения координат характерных точек границ (Mt), с подставленными в такие формулы значениями и итоговые (вычисленные) значения Mt, м	Описание закрепления точки
	содержатся в Едином государственном реестре недвижимости		определены в результате выполнения комплексных кадастровых работ				
	X	Y	X	Y			
1	2	3	4	5	6	7	8
н108У	-	-	576773.81	2171546.98	Фотограмметрический метод	$Mt = \sqrt{(m_0^2 + m_1^2)}$	-
н118У	-	-	576765.03	2171576.60	Фотограмметрический метод	$Mt = \sqrt{(m_0^2 + m_1^2)}$	-
н116У	-	-	576746.00	2171570.47	Фотограмметрический метод	$Mt = \sqrt{(m_0^2 + m_1^2)}$	-
75	-	-	576755.37	2171541.21	Фотограмметрический метод	$Mt = \sqrt{(m_0^2 + m_1^2)}$	-
н108У	-	-	576773.81	2171546.98	Фотограмметрический метод	$Mt = \sqrt{(m_0^2 + m_1^2)}$	-

2. Сведения о частях границ уточняемого земельного участка с кадастровым номером 53:11:0821901:13 :

Обозначение части границ		Горизонтальное проложение (S), м	Описание прохождения части границ	Сведения о согласовании местоположения границ (согласовано/спорное)
от т.	до т.			
1	2	3	4	5
н108У	н118У	30.89	-	-
н118У	н116У	19.99	-	-
н116У	75	30.72	-	-
75	н108У	19.32	-	-

3. Сведения о характеристиках уточняемого земельного участка с кадастровым номером 53:11:0821901:13 :

№ п/п	Наименование характеристики земельного участка	Значение характеристики
1	2	3
1.	Адрес земельного участка	-
1.1.	Сведения о местоположении земельного участка (при отсутствии адреса) в структурированном в соответствии с федеральной информационной адресной системой виде	-
1.2.	Дополнительные сведения о местоположении земельного участка	-
2.	Площадь земельного участка ± величина погрешности определения (вычисления) площади (Р ± ΔР), м2	606 ± 215
3.	Формула, примененная для вычисления предельной погрешности определения площади земельного участка, с подставленными значениями и итоговые (вычисленные) значения (ΔР), м2	ΔР=3.5*Mt*√Р=3.5*2,5*√606=215
4.	Площадь земельного участка согласно сведениям Единого государственного реестра недвижимости (Ркад), м2	600

3. Сведения о характеристиках уточняемого земельного участка с кадастровым номером 53:11:0821901:13 :

№ п/п	Наименование характеристики земельного участка	Значение характеристики
1	2	3
5.	Оценка расхождения Р и Ркад (Р - Ркад), м2	6
6.	Предельные минимальный и максимальный размеры земельного участка (Рмин и Рмакс), м2	400 3000
7.	Вид (виды) разрешенного использования	садоводство
7.1.	Дополнительные сведения об использовании земельного участка	-
8.	Кадастровый или иной государственный учетный номер (инвентарный) здания, сооружения, объекта незавершенного строительства, расположенного на земельном участке	-
9.	Сведения о земельных участках (землях общего пользования, территории общего пользования), посредством которых обеспечивается доступ	Земли общего пользования
10.	Иные сведения	-

4. Пояснения к сведениям об уточняемом земельном участке с кадастровым номером 53:11:0821901:13 :

1.	-

Сведения об уточняемых земельных участках

1. Сведения о характерных точках границы уточняемого земельного участка с кадастровым номером 53:11:0821901:14 :

Система координат МСК-53, зона 2 **Зона № 2**

Обозначение характерных точек границ	Координаты, м				Метод определения координат	Формулы, примененные для расчета средней квадратической погрешности определения координат характерных точек границ (Mt), с подставленными в такие формулы значениями и итоговые (вычисленные) значения Mt, м	Описание закрепления точки
	содержатся в Едином государственном реестре недвижимости		определены в результате выполнения комплексных кадастровых работ				
	X	Y	X	Y			
1	2	3	4	5	6	7	8
н110У	-	-	576793.57	2171553.04	Фотограмметрический метод	$Mt = \sqrt{(m_0^2 + m_1^2)}$	-
н119У	-	-	576785.14	2171582.66	Фотограмметрический метод	$Mt = \sqrt{(m_0^2 + m_1^2)}$	-
н118У	-	-	576765.03	2171576.60	Фотограмметрический метод	$Mt = \sqrt{(m_0^2 + m_1^2)}$	-
н108У	-	-	576773.81	2171546.98	Фотограмметрический метод	$Mt = \sqrt{(m_0^2 + m_1^2)}$	-
н110У	-	-	576793.57	2171553.04	Фотограмметрический метод	$Mt = \sqrt{(m_0^2 + m_1^2)}$	-

2. Сведения о частях границ уточняемого земельного участка с кадастровым номером 53:11:0821901:14 :

Обозначение части границ		Горизонтальное проложение (S), м	Описание прохождения части границ	Сведения о согласовании местоположения границ (согласовано/спорное)
от т.	до т.			
1	2	3	4	5
н110У	н119У	30.80	-	-
н119У	н118У	21.00	-	-
н118У	н108У	30.89	-	-
н108У	н110У	20.67	-	-

3. Сведения о характеристиках уточняемого земельного участка с кадастровым номером 53:11:0821901:14 :

№ п/п	Наименование характеристики земельного участка	Значение характеристики
1	2	3
1.	Адрес земельного участка	-
1.1.	Сведения о местоположении земельного участка (при отсутствии адреса) в структурированном в соответствии с федеральной информационной адресной системой виде	-
1.2.	Дополнительные сведения о местоположении земельного участка	-
2.	Площадь земельного участка ± величина погрешности определения (вычисления) площади (Р ± ΔР), м2	643 ± 222
3.	Формула, примененная для вычисления предельной погрешности определения площади земельного участка, с подставленными значениями и итоговые (вычисленные) значения (ΔР), м2	ΔР=3.5*Mt*√Р=3.5*2,5*√643=222
4.	Площадь земельного участка согласно сведениям Единого государственного реестра недвижимости (Ркад), м2	600

3. Сведения о характеристиках уточняемого земельного участка с кадастровым номером 53:11:0821901:14 :

№ п/п	Наименование характеристики земельного участка	Значение характеристики
1	2	3
5.	Оценка расхождения Р и Ркад (Р - Ркад), м2	43
6.	Предельные минимальный и максимальный размеры земельного участка (Рмин и Рмакс), м2	400 3000
7.	Вид (виды) разрешенного использования	для садоводства
7.1.	Дополнительные сведения об использовании земельного участка	-
8.	Кадастровый или иной государственный учетный номер (инвентарный) здания, сооружения, объекта незавершенного строительства, расположенного на земельном участке	-
9.	Сведения о земельных участках (землях общего пользования, территории общего пользования), посредством которых обеспечивается доступ	Земли общего пользования
10.	Иные сведения	-

4. Пояснения к сведениям об уточняемом земельном участке с кадастровым номером 53:11:0821901:14 :

1.	-

Сведения об уточняемых земельных участках

1. Сведения о характерных точках границы уточняемого земельного участка с кадастровым номером 53:11:0821901:15 :

Система координат МСК-53, зона 2 **Зона № 2**

Обозначение характерных точек границ	Координаты, м				Метод определения координат	Формулы, примененные для расчета средней квадратической погрешности определения координат характерных точек границ (Mt), с подставленными в такие формулы значениями и итоговые (вычисленные) значения Mt, м	Описание закрепления точки
	содержатся в Едином государственном реестре недвижимости		определены в результате выполнения комплексных кадастровых работ				
	X	Y	X	Y			
1	2	3	4	5	6	7	8
н113У	-	-	576816.05	2171559.92	Фотограмметрический метод	$Mt = \sqrt{(m_0^2 + m_1^2)}$	-
н120У	-	-	576807.46	2171589.36	Фотограмметрический метод	$Mt = \sqrt{(m_0^2 + m_1^2)}$	-
н119У	-	-	576785.14	2171582.66	Фотограмметрический метод	$Mt = \sqrt{(m_0^2 + m_1^2)}$	-
н110У	-	-	576793.57	2171553.04	Фотограмметрический метод	$Mt = \sqrt{(m_0^2 + m_1^2)}$	-
н113У	-	-	576816.05	2171559.92	Фотограмметрический метод	$Mt = \sqrt{(m_0^2 + m_1^2)}$	-

2. Сведения о частях границ уточняемого земельного участка с кадастровым номером 53:11:0821901:15 :

Обозначение части границ		Горизонтальное проложение (S), м	Описание прохождения части границ	Сведения о согласовании местоположения границ (согласовано/спорное)
от т.	до т.			
1	2	3	4	5
н113У	н120У	30.67	-	-
н120У	н119У	23.30	-	-
н119У	н110У	30.80	-	-
н110У	н113У	23.51	-	-

3. Сведения о характеристиках уточняемого земельного участка с кадастровым номером 53:11:0821901:15 :

№ п/п	Наименование характеристики земельного участка	Значение характеристики
1	2	3
1.	Адрес земельного участка	-
1.1.	Сведения о местоположении земельного участка (при отсутствии адреса) в структурированном в соответствии с федеральной информационной адресной системой виде	-
1.2.	Дополнительные сведения о местоположении земельного участка	-
2.	Площадь земельного участка ± величина погрешности определения (вычисления) площади (Р ± ΔР), м2	719 ± 235
3.	Формула, примененная для вычисления предельной погрешности определения площади земельного участка, с подставленными значениями и итоговые (вычисленные) значения (ΔР), м2	ΔР=3.5*Mt*√Р=3.5*2,5*√719=235
4.	Площадь земельного участка согласно сведениям Единого государственного реестра недвижимости (Ркад), м2	600

3. Сведения о характеристиках уточняемого земельного участка с кадастровым номером 53:11:0821901:15 :

№ п/п	Наименование характеристики земельного участка	Значение характеристики
1	2	3
5.	Оценка расхождения Р и Ркад (Р - Ркад), м2	119
6.	Предельные минимальный и максимальный размеры земельного участка (Рмин и Рмакс), м2	400 3000
7.	Вид (виды) разрешенного использования	Для садоводства
7.1.	Дополнительные сведения об использовании земельного участка	-
8.	Кадастровый или иной государственный учетный номер (инвентарный) здания, сооружения, объекта незавершенного строительства, расположенного на земельном участке	53:11:0000000:4365
9.	Сведения о земельных участках (землях общего пользования, территории общего пользования), посредством которых обеспечивается доступ	Земли общего пользования
10.	Иные сведения	-

4. Пояснения к сведениям об уточняемом земельном участке с кадастровым номером 53:11:0821901:15 :

1.	-

Сведения об уточняемых земельных участках

1. Сведения о характерных точках границы уточняемого земельного участка с кадастровым номером 53:11:0821901:16 :

Система координат МСК-53, зона 2 **Зона № 2**

Обозначение характерных точек границ	Координаты, м				Метод определения координат	Формулы, примененные для расчета средней квадратической погрешности определения координат характерных точек границ (Mt), с подставленными в такие формулы значениями и итоговые (вычисленные) значения Mt, м	Описание закрепления точки
	содержатся в Едином государственном реестре недвижимости		определены в результате выполнения комплексных кадастровых работ				
	X	Y	X	Y			
1	2	3	4	5	6	7	8
н121У	-	-	576686.98	2171561.43	Фотограмметрический метод	$Mt = \sqrt{(m_0^2 + m_1^2)}$	-
н122У	-	-	576677.23	2171590.77	Фотограмметрический метод	$Mt = \sqrt{(m_0^2 + m_1^2)}$	-
н123У	-	-	576672.68	2171589.33	Фотограмметрический метод	$Mt = \sqrt{(m_0^2 + m_1^2)}$	-
н124У	-	-	576656.25	2171584.45	Фотограмметрический метод	$Mt = \sqrt{(m_0^2 + m_1^2)}$	-
н125У	-	-	576664.97	2171554.34	Фотограмметрический метод	$Mt = \sqrt{(m_0^2 + m_1^2)}$	-
н126У	-	-	576675.12	2171557.47	Фотограмметрический метод	$Mt = \sqrt{(m_0^2 + m_1^2)}$	-
н121У	-	-	576686.98	2171561.43	Фотограмметрический метод	$Mt = \sqrt{(m_0^2 + m_1^2)}$	-

2. Сведения о частях границ уточняемого земельного участка с кадастровым номером 53:11:0821901:16 :

Обозначение части границ		Горизонтальное проложение (S), м	Описание прохождения части границ	Сведения о согласовании местоположения границ (согласовано/спорное)
от т.	до т.			
1	2	3	4	5
н121У	н122У	30.92	-	-
н122У	н123У	4.77	-	-
н123У	н124У	17.14	-	-
н124У	н125У	31.35	-	-
н125У	н126У	10.62	-	-
н126У	н121У	12.50	-	-

3. Сведения о характеристиках уточняемого земельного участка с кадастровым номером 53:11:0821901:16 :

№ п/п	Наименование характеристики земельного участка	Значение характеристики
1	2	3
1.	Адрес земельного участка	-
1.1.	Сведения о местоположении земельного участка (при отсутствии адреса) в структурированном в соответствии с федеральной информационной адресной системой виде	-
1.2.	Дополнительные сведения о местоположении земельного участка	-
2.	Площадь земельного участка ± величина погрешности определения (вычисления) площади (Р ± ΔР), м2	702 ± 232

3. Сведения о характеристиках уточняемого земельного участка с кадастровым номером 53:11:0821901:16 :

№ п/п	Наименование характеристики земельного участка	Значение характеристики
1	2	3
3.	Формула, примененная для вычисления предельной погрешности определения площади земельного участка, с подставленными значениями и итоговые (вычисленные) значения (ΔР), м2	ΔР=3.5*Mt*√P=3.5*2,5*√702=232
4.	Площадь земельного участка согласно сведениям Единого государственного реестра недвижимости (Ркад), м2	600
5.	Оценка расхождения Р и Ркад (Р - Ркад), м2	102
6.	Предельные минимальный и максимальный размеры земельного участка (Рмин и Рмакс), м2	400 3000
7.	Вид (виды) разрешенного использования	садоводство
7.1.	Дополнительные сведения об использовании земельного участка	-
8.	Кадастровый или иной государственный учетный номер (инвентарный) здания, сооружения, объекта незавершенного строительства, расположенного на земельном участке	-
9.	Сведения о земельных участках (землях общего пользования, территории общего пользования), посредством которых обеспечивается доступ	Земли общего пользования
10.	Иные сведения	-

4. Пояснения к сведениям об уточняемом земельном участке с кадастровым номером 53:11:0821901:16 :

1.	-

Сведения об уточняемых земельных участках

1. Сведения о характерных точках границы уточняемого земельного участка с кадастровым номером 53:11:0821901:18 :

Система координат МСК-53, зона 2 **Зона № 2**

Обозначение характерных точек границ	Координаты, м				Метод определения координат	Формулы, примененные для расчета средней квадратической погрешности определения координат характерных точек границ (Mt), с подставленными в такие формулы значениями и итоговые (вычисленные) значения Mt, м	Описание закрепления точки
	содержатся в Едином государственном реестре недвижимости		определены в результате выполнения комплексных кадастровых работ				
	X	Y	X	Y			
1	2	3	4	5	6	7	8
н134У	-	-	576724.63	2171572.80	Фотограмметрический метод	$Mt = \sqrt{(m_0^2 + m_1^2)}$	-
н135У	-	-	576723.82	2171577.06	Фотограмметрический метод	$Mt = \sqrt{(m_0^2 + m_1^2)}$	-
н136У	-	-	576720.24	2171587.27	Фотограмметрический метод	$Mt = \sqrt{(m_0^2 + m_1^2)}$	-
н137У	-	-	576715.73	2171603.03	Фотограмметрический метод	$Mt = \sqrt{(m_0^2 + m_1^2)}$	-
78	-	-	576696.88	2171596.85	Фотограмметрический метод	$Mt = \sqrt{(m_0^2 + m_1^2)}$	-
77	-	-	576705.83	2171567.62	Фотограмметрический метод	$Mt = \sqrt{(m_0^2 + m_1^2)}$	-
н138У	-	-	576706.32	2171565.56	Фотограмметрический метод	$Mt = \sqrt{(m_0^2 + m_1^2)}$	-
н139У	-	-	576707.24	2171565.38	Фотограмметрический метод	$Mt = \sqrt{(m_0^2 + m_1^2)}$	-
н140У	-	-	576715.91	2171568.17	Фотограмметрический метод	$Mt = \sqrt{(m_0^2 + m_1^2)}$	-
н141У	-	-	576718.33	2171569.06	Фотограмметрический метод	$Mt = \sqrt{(m_0^2 + m_1^2)}$	-
н142У	-	-	576725.14	2171570.88	Фотограмметрический метод	$Mt = \sqrt{(m_0^2 + m_1^2)}$	-
н134У	-	-	576724.63	2171572.80	Фотограмметрический метод	$Mt = \sqrt{(m_0^2 + m_1^2)}$	-

2. Сведения о частях границ уточняемого земельного участка с кадастровым номером 53:11:0821901:18 :

Обозначение части границ		Горизонтальное проложение (S), м	Описание прохождения части границ	Сведения о согласовании местоположения границ (согласовано/спорное)
от т.	до т.			
1	2	3	4	5
н134У	н135У	4.34	-	-
н135У	н136У	10.82	-	-
н136У	н137У	16.39	-	-
н137У	78	19.84	-	-
78	77	30.57	-	-
77	н138У	2.12	-	-
н138У	н139У	0.94	-	-
н139У	н140У	9.11	-	-
н140У	н141У	2.58	-	-
н141У	н142У	7.05	-	-

2. Сведения о частях границ уточняемого земельного участка с кадастровым номером 53:11:0821901:18 :

Обозначение части границ		Горизонтальное проложение (S), м	Описание прохождения части границ	Сведения о согласовании местоположения границ (согласовано/спорное)
от т.	до т.			
1	2	3	4	5
н142У	н134У	1.99	-	-

3. Сведения о характеристиках уточняемого земельного участка с кадастровым номером 53:11:0821901:18 :

№ п/п	Наименование характеристики земельного участка	Значение характеристики
1	2	3
1.	Адрес земельного участка	-
1.1.	Сведения о местоположении земельного участка (при отсутствии адреса) в структурированном в соответствии с федеральной информационной адресной системой виде	-
1.2.	Дополнительные сведения о местоположении земельного участка	-
2.	Площадь земельного участка ± величина погрешности определения (вычисления) площади (Р ± ΔР), м2	654 ± 224
3.	Формула, примененная для вычисления предельной погрешности определения площади земельного участка, с подставленными значениями и итоговые (вычисленные) значения (ΔР), м2	ΔР=3.5*Mt*√P=3.5*2,5*√654=224
4.	Площадь земельного участка согласно сведениям Единого государственного реестра недвижимости (Ркад), м2	600
5.	Оценка расхождения Р и Ркад (Р - Ркад), м2	54
6.	Предельные минимальный и максимальный размеры земельного участка (Рмин и Рмакс), м2	400 3000
7.	Вид (виды) разрешенного использования	садоводство
7.1.	Дополнительные сведения об использовании земельного участка	-
8.	Кадастровый или иной государственный учетный номер (инвентарный) здания, сооружения, объекта незавершенного строительства, расположенного на земельном участке	-
9.	Сведения о земельных участках (землях общего пользования, территории общего пользования), посредством которых обеспечивается доступ	Земли общего пользования
10.	Иные сведения	-

4. Пояснения к сведениям об уточняемом земельном участке с кадастровым номером 53:11:0821901:18 :

1.	-

Сведения об уточняемых земельных участках

1. Сведения о характерных точках границы уточняемого земельного участка с кадастровым номером 53:11:0821901:19 :

Система координат МСК-53, зона 2 **Зона № 2**

Обозначение характерных точек границ	Координаты, м				Метод определения координат	Формулы, примененные для расчета средней квадратической погрешности определения координат характерных точек границ (Mt), с подставленными в такие формулы значениями и итоговые (вычисленные) значения Mt, м	Описание закрепления точки
	содержатся в Едином государственном реестре недвижимости		определены в результате выполнения комплексных кадастровых работ				
	X	Y	X	Y			
1	2	3	4	5	6	7	8
н143У	-	-	576743.93	2171578.74	Фотограмметрический метод	$Mt = \sqrt{(m_0^2 + m_1^2)}$	-
н144У	-	-	576743.85	2171579.48	Фотограмметрический метод	$Mt = \sqrt{(m_0^2 + m_1^2)}$	-
н145У	-	-	576743.61	2171581.76	Фотограмметрический метод	$Mt = \sqrt{(m_0^2 + m_1^2)}$	-
н146У	-	-	576742.31	2171585.01	Фотограмметрический метод	$Mt = \sqrt{(m_0^2 + m_1^2)}$	-
н147У	-	-	576740.44	2171590.82	Фотограмметрический метод	$Mt = \sqrt{(m_0^2 + m_1^2)}$	-
н148У	-	-	576739.70	2171594.22	Фотограмметрический метод	$Mt = \sqrt{(m_0^2 + m_1^2)}$	-
н149У	-	-	576737.70	2171599.91	Фотограмметрический метод	$Mt = \sqrt{(m_0^2 + m_1^2)}$	-
н150У	-	-	576735.15	2171608.37	Фотограмметрический метод	$Mt = \sqrt{(m_0^2 + m_1^2)}$	-
н151У	-	-	576725.21	2171605.79	Фотограмметрический метод	$Mt = \sqrt{(m_0^2 + m_1^2)}$	-
н137У	-	-	576715.73	2171603.03	Фотограмметрический метод	$Mt = \sqrt{(m_0^2 + m_1^2)}$	-
н136У	-	-	576720.24	2171587.27	Фотограмметрический метод	$Mt = \sqrt{(m_0^2 + m_1^2)}$	-
н135У	-	-	576723.82	2171577.06	Фотограмметрический метод	$Mt = \sqrt{(m_0^2 + m_1^2)}$	-
н134У	-	-	576724.63	2171572.80	Фотограмметрический метод	$Mt = \sqrt{(m_0^2 + m_1^2)}$	-
н152У	-	-	576727.42	2171573.56	Фотограмметрический метод	$Mt = \sqrt{(m_0^2 + m_1^2)}$	-
н153У	-	-	576731.04	2171574.97	Фотограмметрический метод	$Mt = \sqrt{(m_0^2 + m_1^2)}$	-
н143У	-	-	576743.93	2171578.74	Фотограмметрический метод	$Mt = \sqrt{(m_0^2 + m_1^2)}$	-

2. Сведения о частях границ уточняемого земельного участка с кадастровым номером 53:11:0821901:19 :

Обозначение части границ		Горизонтальное проложение (S), м	Описание прохождения части границ	Сведения о согласовании местоположения границ (согласовано/спорное)
от т.	до т.			
1	2	3	4	5
н143У	н144У	0.74	-	-
н144У	н145У	2.29	-	-
н145У	н146У	3.50	-	-
н146У	н147У	6.10	-	-
н147У	н148У	3.48	-	-

2. Сведения о частях границ уточняемого земельного участка с кадастровым номером 53:11:0821901:19 :

Обозначение части границ		Горизонтальное проложение (S), м	Описание прохождения части границ	Сведения о согласовании местоположения границ (согласовано/спорное)
от т.	до т.			
1	2	3	4	5
н148У	н149У	6.03	-	-
н149У	н150У	8.84	-	-
н150У	н151У	10.27	-	-
н151У	н137У	9.87	-	-
н137У	н136У	16.39	-	-
н136У	н135У	10.82	-	-
н135У	н134У	4.34	-	-
н134У	н152У	2.89	-	-
н152У	н153У	3.88	-	-
н153У	н143У	13.43	-	-

3. Сведения о характеристиках уточняемого земельного участка с кадастровым номером 53:11:0821901:19 :

№ п/п	Наименование характеристики земельного участка	Значение характеристики
1	2	3
1.	Адрес земельного участка	-
1.1.	Сведения о местоположении земельного участка (при отсутствии адреса) в структурированном в соответствии с федеральной информационной адресной системой виде	-
1.2.	Дополнительные сведения о местоположении земельного участка	-
2.	Площадь земельного участка ± величина погрешности определения (вычисления) площади (Р ± ΔР), м2	633 ± 220
3.	Формула, примененная для вычисления предельной погрешности определения площади земельного участка, с подставленными значениями и итоговые (вычисленные) значения (ΔР), м2	ΔР=3.5*Mt*√P=3.5*2,5*√633=220
4.	Площадь земельного участка согласно сведениям Единого государственного реестра недвижимости (Ркад), м2	607
5.	Оценка расхождения Р и Ркад (Р - Ркад), м2	26
6.	Предельные минимальный и максимальный размеры земельного участка (Рмин и Рмакс), м2	400 3000
7.	Вид (виды) разрешенного использования	для садоводства
7.1.	Дополнительные сведения об использовании земельного участка	-
8.	Кадастровый или иной государственный учетный номер (инвентарный) здания, сооружения, объекта незавершенного строительства, расположенного на земельном участке	53:11:0821901:104
9.	Сведения о земельных участках (землях общего пользования, территории общего пользования), посредством которых обеспечивается доступ	Земли общего пользования
10.	Иные сведения	-

4. Пояснения к сведениям об уточняемом земельном участке с кадастровым номером 53:11:0821901:19 :

1.	-

Сведения об уточняемых земельных участках

1. Сведения о характерных точках границы уточняемого земельного участка с кадастровым номером 53:11:0821901:20 :

Система координат МСК-53, зона 2 **Зона № 2**

Обозначение характерных точек границ	Координаты, м				Метод определения координат	Формулы, примененные для расчета средней квадратической погрешности определения координат характерных точек границ (Mt), с подставленными в такие формулы значениями и итоговые (вычисленные) значения Mt, м	Описание закрепления точки
	содержатся в Едином государственном реестре недвижимости		определены в результате выполнения комплексных кадастровых работ				
	X	Y	X	Y			
1	2	3	4	5	6	7	8
н154У	-	-	576762.90	2171584.64	Фотограмметрический метод	$Mt = \sqrt{(m_0^2 + m_1^2)}$	-
н155У	-	-	576755.63	2171610.27	Фотограмметрический метод	$Mt = \sqrt{(m_0^2 + m_1^2)}$	-
н156У	-	-	576754.30	2171614.12	Фотограмметрический метод	$Mt = \sqrt{(m_0^2 + m_1^2)}$	-
н150У	-	-	576735.15	2171608.37	Фотограмметрический метод	$Mt = \sqrt{(m_0^2 + m_1^2)}$	-
н149У	-	-	576737.70	2171599.91	Фотограмметрический метод	$Mt = \sqrt{(m_0^2 + m_1^2)}$	-
н148У	-	-	576739.70	2171594.22	Фотограмметрический метод	$Mt = \sqrt{(m_0^2 + m_1^2)}$	-
н147У	-	-	576740.44	2171590.82	Фотограмметрический метод	$Mt = \sqrt{(m_0^2 + m_1^2)}$	-
н146У	-	-	576742.31	2171585.01	Фотограмметрический метод	$Mt = \sqrt{(m_0^2 + m_1^2)}$	-
н145У	-	-	576743.61	2171581.76	Фотограмметрический метод	$Mt = \sqrt{(m_0^2 + m_1^2)}$	-
н143У	-	-	576743.93	2171578.74	Фотограмметрический метод	$Mt = \sqrt{(m_0^2 + m_1^2)}$	-
н157У	-	-	576748.69	2171579.44	Фотограмметрический метод	$Mt = \sqrt{(m_0^2 + m_1^2)}$	-
н158У	-	-	576763.10	2171584.07	Фотограмметрический метод	$Mt = \sqrt{(m_0^2 + m_1^2)}$	-
н154У	-	-	576762.90	2171584.64	Фотограмметрический метод	$Mt = \sqrt{(m_0^2 + m_1^2)}$	-

2. Сведения о частях границ уточняемого земельного участка с кадастровым номером 53:11:0821901:20 :

Обозначение части границ		Горизонтальное проложение (S), м	Описание прохождения части границ	Сведения о согласовании местоположения границ (согласовано/спорное)
от т.	до т.			
1	2	3	4	5
н154У	н155У	26.64	-	-
н155У	н156У	4.07	-	-
н156У	н150У	19.99	-	-
н150У	н149У	8.84	-	-
н149У	н148У	6.03	-	-
н148У	н147У	3.48	-	-
н147У	н146У	6.10	-	-
н146У	н145У	3.50	-	-
н145У	н143У	3.04	-	-

2. Сведения о частях границ уточняемого земельного участка с кадастровым номером 53:11:0821901:20 :

Обозначение части границ		Горизонтальное проложение (S), м	Описание прохождения части границ	Сведения о согласовании местоположения границ (согласовано/спорное)
от т.	до т.			
1	2	3	4	5
н143У	н157У	4.81	-	-
н157У	н158У	15.14	-	-
н158У	н154У	0.60	-	-

3. Сведения о характеристиках уточняемого земельного участка с кадастровым номером 53:11:0821901:20 :

№ п/п	Наименование характеристики земельного участка	Значение характеристики
1	2	3
1.	Адрес земельного участка	-
1.1.	Сведения о местоположении земельного участка (при отсутствии адреса) в структурированном в соответствии с федеральной информационной адресной системой виде	-
1.2.	Дополнительные сведения о местоположении земельного участка	-
2.	Площадь земельного участка ± величина погрешности определения (вычисления) площади (Р ± ΔР), м2	624 ± 219
3.	Формула, примененная для вычисления предельной погрешности определения площади земельного участка, с подставленными значениями и итоговые (вычисленные) значения (ΔР), м2	ΔР=3.5*Mt*√P=3.5*2,5*√624=219
4.	Площадь земельного участка согласно сведениям Единого государственного реестра недвижимости (Ркад), м2	600
5.	Оценка расхождения Р и Ркад (Р - Ркад), м2	24
6.	Предельные минимальный и максимальный размеры земельного участка (Рмин и Рмакс), м2	400 3000
7.	Вид (виды) разрешенного использования	для садоводства
7.1.	Дополнительные сведения об использовании земельного участка	-
8.	Кадастровый или иной государственный учетный номер (инвентарный) здания, сооружения, объекта незавершенного строительства, расположенного на земельном участке	-
9.	Сведения о земельных участках (землях общего пользования, территории общего пользования), посредством которых обеспечивается доступ	Земли общего пользования
10.	Иные сведения	-

4. Пояснения к сведениям об уточняемом земельном участке с кадастровым номером 53:11:0821901:20 :

1.	-

Сведения об уточняемых земельных участках

1. Сведения о характерных точках границы уточняемого земельного участка с кадастровым номером 53:11:0821901:21 :

Система координат МСК-53, зона 2 **Зона № 2**

Обозначение характерных точек границ	Координаты, м				Метод определения координат	Формулы, примененные для расчета средней квадратической погрешности определения координат характерных точек границ (Mt), с подставленными в такие формулы значениями и итоговые (вычисленные) значения Mt, м	Описание закрепления точки
	содержатся в Едином государственном реестре недвижимости		определены в результате выполнения комплексных кадастровых работ				
	X	Y	X	Y			
1	2	3	4	5	6	7	8
н159У	-	-	576781.86	2171590.77	Фотограмметрический метод	$Mt = \sqrt{(m_0^2 + m_1^2)}$	-
н160У	-	-	576773.37	2171620.27	Фотограмметрический метод	$Mt = \sqrt{(m_0^2 + m_1^2)}$	-
н156У	-	-	576754.30	2171614.12	Фотограмметрический метод	$Mt = \sqrt{(m_0^2 + m_1^2)}$	-
н155У	-	-	576755.63	2171610.27	Фотограмметрический метод	$Mt = \sqrt{(m_0^2 + m_1^2)}$	-
н154У	-	-	576762.90	2171584.64	Фотограмметрический метод	$Mt = \sqrt{(m_0^2 + m_1^2)}$	-
н159У	-	-	576781.86	2171590.77	Фотограмметрический метод	$Mt = \sqrt{(m_0^2 + m_1^2)}$	-

2. Сведения о частях границ уточняемого земельного участка с кадастровым номером 53:11:0821901:21 :

Обозначение части границ		Горизонтальное проложение (S), м	Описание прохождения части границ	Сведения о согласовании местоположения границ (согласовано/спорное)
от т.	до т.			
1	2	3	4	5
н159У	н160У	30.70	-	-
н160У	н156У	20.04	-	-
н156У	н155У	4.07	-	-
н155У	н154У	26.64	-	-
н154У	н159У	19.93	-	-

3. Сведения о характеристиках уточняемого земельного участка с кадастровым номером 53:11:0821901:21 :

№ п/п	Наименование характеристики земельного участка	Значение характеристики
1	2	3
1.	Адрес земельного участка	-
1.1.	Сведения о местоположении земельного участка (при отсутствии адреса) в структурированном в соответствии с федеральной информационной адресной системой виде	-
1.2.	Дополнительные сведения о местоположении земельного участка	-
2.	Площадь земельного участка ± величина погрешности определения (вычисления) площади (P ± ΔP), м2	610 ± 216

3. Сведения о характеристиках уточняемого земельного участка с кадастровым номером 53:11:0821901:21 :

№ п/п	Наименование характеристики земельного участка	Значение характеристики
1	2	3
3.	Формула, примененная для вычисления предельной погрешности определения площади земельного участка, с подставленными значениями и итоговые (вычисленные) значения (ΔР), м2	ΔР=3.5*Mt*√P=3.5*2,5*√610=216
4.	Площадь земельного участка согласно сведениям Единого государственного реестра недвижимости (Ркад), м2	600
5.	Оценка расхождения Р и Ркад (Р - Ркад), м2	10
6.	Предельные минимальный и максимальный размеры земельного участка (Рмин и Рмакс), м2	400 3000
7.	Вид (виды) разрешенного использования	для садоводства
7.1.	Дополнительные сведения об использовании земельного участка	-
8.	Кадастровый или иной государственный учетный номер (инвентарный) здания, сооружения, объекта незавершенного строительства, расположенного на земельном участке	-
9.	Сведения о земельных участках (землях общего пользования, территории общего пользования), посредством которых обеспечивается доступ	Земли общего пользования
10.	Иные сведения	-

4. Пояснения к сведениям об уточняемом земельном участке с кадастровым номером 53:11:0821901:21 :

1.	-

Сведения об уточняемых земельных участках

1. Сведения о характерных точках границы уточняемого земельного участка с кадастровым номером 53:11:0821901:22 :

Система координат МСК-53, зона 2 **Зона № 2**

Обозначение характерных точек границ	Координаты, м				Метод определения координат	Формулы, примененные для расчета средней квадратической погрешности определения координат характерных точек границ (Mt), с подставленными в такие формулы значениями и итоговые (вычисленные) значения Mt, м	Описание закрепления точки
	содержатся в Едином государственном реестре недвижимости		определены в результате выполнения комплексных кадастровых работ				
	X	Y	X	Y			
1	2	3	4	5	6	7	8
н161У	-	-	576799.72	2171628.03	Фотограмметрический метод	$Mt = \sqrt{(m_0^2 + m_1^2)}$	-
н162У	-	-	576799.25	2171628.29	Фотограмметрический метод	$Mt = \sqrt{(m_0^2 + m_1^2)}$	-
н163У	-	-	576798.26	2171627.85	Фотограмметрический метод	$Mt = \sqrt{(m_0^2 + m_1^2)}$	-
н160У	-	-	576773.37	2171620.27	Фотограмметрический метод	$Mt = \sqrt{(m_0^2 + m_1^2)}$	-
н159У	-	-	576781.86	2171590.77	Фотограмметрический метод	$Mt = \sqrt{(m_0^2 + m_1^2)}$	-
н164У	-	-	576797.15	2171595.47	Фотограмметрический метод	$Mt = \sqrt{(m_0^2 + m_1^2)}$	-
н165У	-	-	576796.19	2171599.21	Фотограмметрический метод	$Mt = \sqrt{(m_0^2 + m_1^2)}$	-
н166У	-	-	576803.58	2171601.66	Фотограмметрический метод	$Mt = \sqrt{(m_0^2 + m_1^2)}$	-
н167У	-	-	576799.03	2171617.93	Фотограмметрический метод	$Mt = \sqrt{(m_0^2 + m_1^2)}$	-
н168У	-	-	576802.14	2171620.64	Фотограмметрический метод	$Mt = \sqrt{(m_0^2 + m_1^2)}$	-
н161У	-	-	576799.72	2171628.03	Фотограмметрический метод	$Mt = \sqrt{(m_0^2 + m_1^2)}$	-

2. Сведения о частях границ уточняемого земельного участка с кадастровым номером 53:11:0821901:22 :

Обозначение части границ		Горизонтальное проложение (S), м	Описание прохождения части границ	Сведения о согласовании местоположения границ (согласовано/спорное)
от т.	до т.			
1	2	3	4	5
н161У	н162У	0.54	-	-
н162У	н163У	1.08	-	-
н163У	н160У	26.02	-	-
н160У	н159У	30.70	-	-
н159У	н164У	16.00	-	-
н164У	н165У	3.86	-	-
н165У	н166У	7.79	-	-
н166У	н167У	16.89	-	-
н167У	н168У	4.13	-	-
н168У	н161У	7.78	-	-

3. Сведения о характеристиках уточняемого земельного участка с кадастровым номером 53:11:0821901:22 :

№ п/п	Наименование характеристики земельного участка	Значение характеристики
1	2	3
1.	Адрес земельного участка	-
1.1.	Сведения о местоположении земельного участка (при отсутствии адреса) в структурированном в соответствии с федеральной информационной адресной системой виде	-
1.2.	Дополнительные сведения о местоположении земельного участка	-
2.	Площадь земельного участка ± величина погрешности определения (вычисления) площади (Р ± ΔР), м2	736 ± 237
3.	Формула, примененная для вычисления предельной погрешности определения площади земельного участка, с подставленными значениями и итоговые (вычисленные) значения (ΔР), м2	ΔР=3.5*Mt*√P=3.5*2,5*√736=237
4.	Площадь земельного участка согласно сведениям Единого государственного реестра недвижимости (Ркад), м2	600
5.	Оценка расхождения Р и Ркад (Р - Ркад), м2	136
6.	Предельные минимальный и максимальный размеры земельного участка (Рмин и Рмакс), м2	400 3000
7.	Вид (виды) разрешенного использования	садоводство
7.1.	Дополнительные сведения об использовании земельного участка	-
8.	Кадастровый или иной государственный учетный номер (инвентарный) здания, сооружения, объекта незавершенного строительства, расположенного на земельном участке	-
9.	Сведения о земельных участках (землях общего пользования, территории общего пользования), посредством которых обеспечивается доступ	Земли общего пользования
10.	Иные сведения	-

4. Пояснения к сведениям об уточняемом земельном участке с кадастровым номером 53:11:0821901:22 :

1.	-

Сведения об уточняемых земельных участках

1. Сведения о характерных точках границы уточняемого земельного участка с кадастровым номером 53:11:0821901:23 :

Система координат МСК-53, зона 2 **Зона № 2**

Обозначение характерных точек границ	Координаты, м				Метод определения координат	Формулы, примененные для расчета средней квадратической погрешности определения координат характерных точек границ (Mt), с подставленными в такие формулы значениями и итоговые (вычисленные) значения Mt, м	Описание закрепления точки
	содержатся в Едином государственном реестре недвижимости		определены в результате выполнения комплексных кадастровых работ				
	X	Y	X	Y			
1	2	3	4	5	6	7	8
н122У	-	-	576677.23	2171590.77	Фотограмметрический метод	$Mt = \sqrt{(m_0^2 + m_1^2)}$	-
н169У	-	-	576667.44	2171619.61	Фотограмметрический метод	$Mt = \sqrt{(m_0^2 + m_1^2)}$	-
н170У	-	-	576658.25	2171617.00	Фотограмметрический метод	$Mt = \sqrt{(m_0^2 + m_1^2)}$	-
н171У	-	-	576649.48	2171614.19	Фотограмметрический метод	$Mt = \sqrt{(m_0^2 + m_1^2)}$	-
н172У	-	-	576655.57	2171593.11	Фотограмметрический метод	$Mt = \sqrt{(m_0^2 + m_1^2)}$	-
н173У	-	-	576653.97	2171592.22	Фотограмметрический метод	$Mt = \sqrt{(m_0^2 + m_1^2)}$	-
н124У	-	-	576656.25	2171584.45	Фотограмметрический метод	$Mt = \sqrt{(m_0^2 + m_1^2)}$	-
н123У	-	-	576672.68	2171589.33	Фотограмметрический метод	$Mt = \sqrt{(m_0^2 + m_1^2)}$	-
н122У	-	-	576677.23	2171590.77	Фотограмметрический метод	$Mt = \sqrt{(m_0^2 + m_1^2)}$	-

2. Сведения о частях границ уточняемого земельного участка с кадастровым номером 53:11:0821901:23 :

Обозначение части границ		Горизонтальное проложение (S), м	Описание прохождения части границ	Сведения о согласовании местоположения границ (согласовано/спорное)
от т.	до т.			
1	2	3	4	5
н122У	н169У	30.46	-	-
н169У	н170У	9.55	-	-
н170У	н171У	9.21	-	-
н171У	н172У	21.94	-	-
н172У	н173У	1.83	-	-
н173У	н124У	8.10	-	-
н124У	н123У	17.14	-	-
н123У	н122У	4.77	-	-

3. Сведения о характеристиках уточняемого земельного участка с кадастровым номером 53:11:0821901:23 :

№ п/п	Наименование характеристики земельного участка	Значение характеристики
1	2	3
1.	Адрес земельного участка	-

3. Сведения о характеристиках уточняемого земельного участка с кадастровым номером 53:11:0821901:23 :

№ п/п	Наименование характеристики земельного участка	Значение характеристики
1	2	3
1.1.	Сведения о местоположении земельного участка (при отсутствии адреса) в структурированном в соответствии с федеральной информационной адресной системой виде	-
1.2.	Дополнительные сведения о местоположении земельного участка	-
2.	Площадь земельного участка ± величина погрешности определения (вычисления) площади (Р ± ΔР), м2	609 ± 216
3.	Формула, примененная для вычисления предельной погрешности определения площади земельного участка, с подставленными значениями и итоговые (вычисленные) значения (ΔР), м2	ΔР=3.5*Mt*√P=3.5*2,5*√609=216
4.	Площадь земельного участка согласно сведениям Единого государственного реестра недвижимости (Ркад), м2	600
5.	Оценка расхождения Р и Ркад (Р - Ркад), м2	9
6.	Предельные минимальный и максимальный размеры земельного участка (Рмин и Рмакс), м2	400 3000
7.	Вид (виды) разрешенного использования	Для садоводства
7.1.	Дополнительные сведения об использовании земельного участка	-
8.	Кадастровый или иной государственный учетный номер (инвентарный) здания, сооружения, объекта незавершенного строительства, расположенного на земельном участке	-
9.	Сведения о земельных участках (землях общего пользования, территории общего пользования), посредством которых обеспечивается доступ	Земли общего пользования
10.	Иные сведения	-

4. Пояснения к сведениям об уточняемом земельном участке с кадастровым номером 53:11:0821901:23 :

1.	-

Сведения об уточняемых земельных участках

1. Сведения о характерных точках границы уточняемого земельного участка с кадастровым номером 53:11:0821901:24 :

Система координат МСК-53, зона 2 **Зона № 2**

Обозначение характерных точек границ	Координаты, м				Метод определения координат	Формулы, примененные для расчета средней квадратической погрешности определения координат характерных точек границ (Mt), с подставленными в такие формулы значениями и итоговые (вычисленные) значения Mt, м	Описание закрепления точки
	содержатся в Едином государственном реестре недвижимости		определены в результате выполнения комплексных кадастровых работ				
	X	Y	X	Y			
1	2	3	4	5	6	7	8
78	-	-	576696.88	2171596.85	Фотограмметрический метод	$Mt = \sqrt{(m_0^2 + m_1^2)}$	-
н174У	-	-	576688.15	2171626.15	Фотограмметрический метод	$Mt = \sqrt{(m_0^2 + m_1^2)}$	-
н175У	-	-	576673.23	2171621.55	Фотограмметрический метод	$Mt = \sqrt{(m_0^2 + m_1^2)}$	-
н176У	-	-	576671.68	2171620.90	Фотограмметрический метод	$Mt = \sqrt{(m_0^2 + m_1^2)}$	-
н169У	-	-	576667.44	2171619.61	Фотограмметрический метод	$Mt = \sqrt{(m_0^2 + m_1^2)}$	-
н122У	-	-	576677.23	2171590.77	Фотограмметрический метод	$Mt = \sqrt{(m_0^2 + m_1^2)}$	-
н128У	-	-	576681.15	2171592.39	Фотограмметрический метод	$Mt = \sqrt{(m_0^2 + m_1^2)}$	-
н127У	-	-	576686.67	2171593.96	Фотограмметрический метод	$Mt = \sqrt{(m_0^2 + m_1^2)}$	-
78	-	-	576696.88	2171596.85	Фотограмметрический метод	$Mt = \sqrt{(m_0^2 + m_1^2)}$	-

2. Сведения о частях границ уточняемого земельного участка с кадастровым номером 53:11:0821901:24 :

Обозначение части границ		Горизонтальное проложение (S), м	Описание прохождения части границ	Сведения о согласовании местоположения границ (согласовано/спорное)
от т.	до т.			
1	2	3	4	5
78	н174У	30.57	-	-
н174У	н175У	15.61	-	-
н175У	н176У	1.68	-	-
н176У	н169У	4.43	-	-
н169У	н122У	30.46	-	-
н122У	н128У	4.24	-	-
н128У	н127У	5.74	-	-
н127У	78	10.61	-	-

3. Сведения о характеристиках уточняемого земельного участка с кадастровым номером 53:11:0821901:24 :

№ п/п	Наименование характеристики земельного участка	Значение характеристики
1	2	3
1.	Адрес земельного участка	-

3. Сведения о характеристиках уточняемого земельного участка с кадастровым номером 53:11:0821901:24 :

№ п/п	Наименование характеристики земельного участка	Значение характеристики
1	2	3
1.1.	Сведения о местоположении земельного участка (при отсутствии адреса) в структурированном в соответствии с федеральной информационной адресной системой виде	-
1.2.	Дополнительные сведения о местоположении земельного участка	-
2.	Площадь земельного участка ± величина погрешности определения (вычисления) площади (Р ± ΔР), м2	642 ± 222
3.	Формула, примененная для вычисления предельной погрешности определения площади земельного участка, с подставленными значениями и итоговые (вычисленные) значения (ΔР), м2	ΔР=3.5*Mt*√P=3.5*2,5*√642=222
4.	Площадь земельного участка согласно сведениям Единого государственного реестра недвижимости (Ркад), м2	600
5.	Оценка расхождения Р и Ркад (Р - Ркад), м2	42
6.	Предельные минимальный и максимальный размеры земельного участка (Рмин и Рмакс), м2	400 3000
7.	Вид (виды) разрешенного использования	для садоводства
7.1.	Дополнительные сведения об использовании земельного участка	-
8.	Кадастровый или иной государственный учетный номер (инвентарный) здания, сооружения, объекта незавершенного строительства, расположенного на земельном участке	-
9.	Сведения о земельных участках (землях общего пользования, территории общего пользования), посредством которых обеспечивается доступ	Земли общего пользования
10.	Иные сведения	-

4. Пояснения к сведениям об уточняемом земельном участке с кадастровым номером 53:11:0821901:24 :

1.	-

Сведения об уточняемых земельных участках

1. Сведения о характерных точках границы уточняемого земельного участка с кадастровым номером 53:11:0821901:26 :

Система координат МСК-53, зона 2 **Зона № 2**

Обозначение характерных точек границ	Координаты, м				Метод определения координат	Формулы, примененные для расчета средней квадратической погрешности определения координат характерных точек границ (Mt), с подставленными в такие формулы значениями и итоговые (вычисленные) значения Mt, м	Описание закрепления точки
	содержатся в Едином государственном реестре недвижимости		определены в результате выполнения комплексных кадастровых работ				
	X	Y	X	Y			
1	2	3	4	5	6	7	8
н150У	-	-	576735.15	2171608.37	Фотограмметрический метод	$Mt = \sqrt{(m_0^2 + m_1^2)}$	-
н177У	-	-	576726.69	2171635.40	Фотограмметрический метод	$Mt = \sqrt{(m_0^2 + m_1^2)}$	-
н178У	-	-	576726.58	2171637.94	Фотограмметрический метод	$Mt = \sqrt{(m_0^2 + m_1^2)}$	-
82	-	-	576706.93	2171632.20	Фотограмметрический метод	$Mt = \sqrt{(m_0^2 + m_1^2)}$	-
н137У	-	-	576715.73	2171603.03	Фотограмметрический метод	$Mt = \sqrt{(m_0^2 + m_1^2)}$	-
н151У	-	-	576725.21	2171605.79	Фотограмметрический метод	$Mt = \sqrt{(m_0^2 + m_1^2)}$	-
н150У	-	-	576735.15	2171608.37	Фотограмметрический метод	$Mt = \sqrt{(m_0^2 + m_1^2)}$	-

2. Сведения о частях границ уточняемого земельного участка с кадастровым номером 53:11:0821901:26 :

Обозначение части границ		Горизонтальное проложение (S), м	Описание прохождения части границ	Сведения о согласовании местоположения границ (согласовано/спорное)
от т.	до т.			
1	2	3	4	5
н150У	н177У	28.32	-	-
н177У	н178У	2.54	-	-
н178У	82	20.47	-	-
82	н137У	30.47	-	-
н137У	н151У	9.87	-	-
н151У	н150У	10.27	-	-

3. Сведения о характеристиках уточняемого земельного участка с кадастровым номером 53:11:0821901:26 :

№ п/п	Наименование характеристики земельного участка	Значение характеристики
1	2	3
1.	Адрес земельного участка	-
1.1.	Сведения о местоположении земельного участка (при отсутствии адреса) в структурированном в соответствии с федеральной информационной адресной системой виде	-
1.2.	Дополнительные сведения о местоположении земельного участка	-
2.	Площадь земельного участка ± величина погрешности определения (вычисления) площади (Р ± ΔР), м2	611 ± 216

3. Сведения о характеристиках уточняемого земельного участка с кадастровым номером 53:11:0821901:26 :

№ п/п	Наименование характеристики земельного участка	Значение характеристики
1	2	3
3.	Формула, примененная для вычисления предельной погрешности определения площади земельного участка, с подставленными значениями и итоговые (вычисленные) значения (ΔР), м2	ΔР=3.5*Mt*√P=3.5*2,5*√611=216
4.	Площадь земельного участка согласно сведениям Единого государственного реестра недвижимости (Ркад), м2	600
5.	Оценка расхождения Р и Ркад (Р - Ркад), м2	11
6.	Предельные минимальный и максимальный размеры земельного участка (Рмин и Рмакс), м2	400 3000
7.	Вид (виды) разрешенного использования	для садоводства
7.1.	Дополнительные сведения об использовании земельного участка	-
8.	Кадастровый или иной государственный учетный номер (инвентарный) здания, сооружения, объекта незавершенного строительства, расположенного на земельном участке	-
9.	Сведения о земельных участках (землях общего пользования, территории общего пользования), посредством которых обеспечивается доступ	Земли общего пользования
10.	Иные сведения	-

4. Пояснения к сведениям об уточняемом земельном участке с кадастровым номером 53:11:0821901:26 :

1.	-

Сведения об уточняемых земельных участках

1. Сведения о характерных точках границы уточняемого земельного участка с кадастровым номером 53:11:0821901:29 :

Система координат МСК-53, зона 2 **Зона № 2**

Обозначение характерных точек границ	Координаты, м				Метод определения координат	Формулы, примененные для расчета средней квадратической погрешности определения координат характерных точек границ (Mt), с подставленными в такие формулы значениями и итоговые (вычисленные) значения Mt, м	Описание закрепления точки
	содержатся в Едином государственном реестре недвижимости		определены в результате выполнения комплексных кадастровых работ				
	X	Y	X	Y			
1	2	3	4	5	6	7	8
н162У	-	-	576799.25	2171628.29	Фотограмметрический метод	$Mt = \sqrt{(m_0^2 + m_1^2)}$	-
н194У	-	-	576799.04	2171629.98	Фотограмметрический метод	$Mt = \sqrt{(m_0^2 + m_1^2)}$	-
н195У	-	-	576798.52	2171631.68	Фотограмметрический метод	$Mt = \sqrt{(m_0^2 + m_1^2)}$	-
н196У	-	-	576797.20	2171634.74	Фотограмметрический метод	$Mt = \sqrt{(m_0^2 + m_1^2)}$	-
н197У	-	-	576793.73	2171646.58	Фотограмметрический метод	$Mt = \sqrt{(m_0^2 + m_1^2)}$	-
н198У	-	-	576791.54	2171651.49	Фотограмметрический метод	$Mt = \sqrt{(m_0^2 + m_1^2)}$	-
н199У	-	-	576789.78	2171656.61	Фотограмметрический метод	$Mt = \sqrt{(m_0^2 + m_1^2)}$	-
н192У	-	-	576765.04	2171649.11	Фотограмметрический метод	$Mt = \sqrt{(m_0^2 + m_1^2)}$	-
н160У	-	-	576773.37	2171620.27	Фотограмметрический метод	$Mt = \sqrt{(m_0^2 + m_1^2)}$	-
н163У	-	-	576798.26	2171627.85	Фотограмметрический метод	$Mt = \sqrt{(m_0^2 + m_1^2)}$	-
н162У	-	-	576799.25	2171628.29	Фотограмметрический метод	$Mt = \sqrt{(m_0^2 + m_1^2)}$	-

2. Сведения о частях границ уточняемого земельного участка с кадастровым номером 53:11:0821901:29 :

Обозначение части границ		Горизонтальное проложение (S), м	Описание прохождения части границ	Сведения о согласовании местоположения границ (согласовано/спорное)
от т.	до т.			
1	2	3	4	5
н162У	н194У	1.70	-	-
н194У	н195У	1.78	-	-
н195У	н196У	3.33	-	-
н196У	н197У	12.34	-	-
н197У	н198У	5.38	-	-
н198У	н199У	5.41	-	-
н199У	н192У	25.85	-	-
н192У	н160У	30.02	-	-
н160У	н163У	26.02	-	-
н163У	н162У	1.08	-	-

3. Сведения о характеристиках уточняемого земельного участка с кадастровым номером 53:11:0821901:29 :

№ п/п	Наименование характеристики земельного участка	Значение характеристики
1	2	3
1.	Адрес земельного участка	-
1.1.	Сведения о местоположении земельного участка (при отсутствии адреса) в структурированном в соответствии с федеральной информационной адресной системой виде	-
1.2.	Дополнительные сведения о местоположении земельного участка	-
2.	Площадь земельного участка ± величина погрешности определения (вычисления) площади (Р ± ΔР), м2	802 ± 248
3.	Формула, примененная для вычисления предельной погрешности определения площади земельного участка, с подставленными значениями и итоговые (вычисленные) значения (ΔР), м2	ΔР=3.5*Mt*√P=3.5*2,5*√802=248
4.	Площадь земельного участка согласно сведениям Единого государственного реестра недвижимости (Ркад), м2	707
5.	Оценка расхождения Р и Ркад (Р - Ркад), м2	95
6.	Предельные минимальный и максимальный размеры земельного участка (Рмин и Рмакс), м2	400 3000
7.	Вид (виды) разрешенного использования	для садоводства
7.1.	Дополнительные сведения об использовании земельного участка	-
8.	Кадастровый или иной государственный учетный номер (инвентарный) здания, сооружения, объекта незавершенного строительства, расположенного на земельном участке	53:11:0821901:103
9.	Сведения о земельных участках (землях общего пользования, территории общего пользования), посредством которых обеспечивается доступ	Земли общего пользования
10.	Иные сведения	-

4. Пояснения к сведениям об уточняемом земельном участке с кадастровым номером 53:11:0821901:29 :

1.	-

Сведения об уточняемых земельных участках

1. Сведения о характерных точках границы уточняемого земельного участка с кадастровым номером 53:11:0821901:30 :

Система координат МСК-53, зона 2 **Зона № 2**

Обозначение характерных точек границ	Координаты, м				Метод определения координат	Формулы, примененные для расчета средней квадратической погрешности определения координат характерных точек границ (Mt), с подставленными в такие формулы значениями и итоговые (вычисленные) значения Mt, м	Описание закрепления точки
	содержатся в Едином государственном реестре недвижимости		определены в результате выполнения комплексных кадастровых работ				
	X	Y	X	Y			
1	2	3	4	5	6	7	8
н200У	-	-	576658.07	2171658.57	Фотограмметрический метод	$Mt = \sqrt{(m_0^2 + m_1^2)}$	-
н201У	-	-	576657.43	2171658.37	Фотограмметрический метод	$Mt = \sqrt{(m_0^2 + m_1^2)}$	-
н202У	-	-	576638.51	2171652.38	Фотограмметрический метод	$Mt = \sqrt{(m_0^2 + m_1^2)}$	-
н203У	-	-	576643.35	2171637.39	Фотограмметрический метод	$Mt = \sqrt{(m_0^2 + m_1^2)}$	-
н204У	-	-	576647.55	2171623.18	Фотограмметрический метод	$Mt = \sqrt{(m_0^2 + m_1^2)}$	-
н205У	-	-	576648.54	2171619.76	Фотограмметрический метод	$Mt = \sqrt{(m_0^2 + m_1^2)}$	-
н206У	-	-	576668.34	2171625.56	Фотограмметрический метод	$Mt = \sqrt{(m_0^2 + m_1^2)}$	-
н200У	-	-	576658.07	2171658.57	Фотограмметрический метод	$Mt = \sqrt{(m_0^2 + m_1^2)}$	-

2. Сведения о частях границ уточняемого земельного участка с кадастровым номером 53:11:0821901:30 :

Обозначение части границ		Горизонтальное проложение (S), м	Описание прохождения части границ	Сведения о согласовании местоположения границ (согласовано/спорное)
от т.	до т.			
1	2	3	4	5
н200У	н201У	0.67	-	-
н201У	н202У	19.85	-	-
н202У	н203У	15.75	-	-
н203У	н204У	14.82	-	-
н204У	н205У	3.56	-	-
н205У	н206У	20.63	-	-
н206У	н200У	34.57	-	-

3. Сведения о характеристиках уточняемого земельного участка с кадастровым номером 53:11:0821901:30 :

№ п/п	Наименование характеристики земельного участка	Значение характеристики
1	2	3
1.	Адрес земельного участка	-
1.1.	Сведения о местоположении земельного участка (при отсутствии адреса) в структурированном в соответствии с федеральной информационной адресной системой виде	-

3. Сведения о характеристиках уточняемого земельного участка с кадастровым номером 53:11:0821901:30 :

№ п/п	Наименование характеристики земельного участка	Значение характеристики
1	2	3
1.2.	Дополнительные сведения о местоположении земельного участка	-
2.	Площадь земельного участка ± величина погрешности определения (вычисления) площади (Р ± ΔР), м2	703 ± 232
3.	Формула, примененная для вычисления предельной погрешности определения площади земельного участка, с подставленными значениями и итоговые (вычисленные) значения (ΔР), м2	ΔР=3.5*Mt*√P=3.5*2,5*√703=232
4.	Площадь земельного участка согласно сведениям Единого государственного реестра недвижимости (Ркад), м2	600
5.	Оценка расхождения Р и Ркад (Р - Ркад), м2	103
6.	Предельные минимальный и максимальный размеры земельного участка (Рмин и Рмакс), м2	400 3000
7.	Вид (виды) разрешенного использования	для садоводства
7.1.	Дополнительные сведения об использовании земельного участка	-
8.	Кадастровый или иной государственный учетный номер (инвентарный) здания, сооружения, объекта незавершенного строительства, расположенного на земельном участке	53:11:0821901:102
9.	Сведения о земельных участках (землях общего пользования, территории общего пользования), посредством которых обеспечивается доступ	Земли общего пользования
10.	Иные сведения	-

4. Пояснения к сведениям об уточняемом земельном участке с кадастровым номером 53:11:0821901:30 :

1.	-

Сведения об уточняемых земельных участках

1. Сведения о характерных точках границы уточняемого земельного участка с кадастровым номером 53:11:0821901:31 :

Система координат МСК-53, зона 2 **Зона № 2**

Обозначение характерных точек границ	Координаты, м				Метод определения координат	Формулы, примененные для расчета средней квадратической погрешности определения координат характерных точек границ (Mt), с подставленными в такие формулы значениями и итоговые (вычисленные) значения Mt, м	Описание закрепления точки
	содержатся в Едином государственном реестре недвижимости		определены в результате выполнения комплексных кадастровых работ				
	X	Y	X	Y			
1	2	3	4	5	6	7	8
н207У	-	-	576676.30	2171664.23	Фотограмметрический метод	$Mt = \sqrt{(m_0^2 + m_1^2)}$	-
н200У	-	-	576658.07	2171658.57	Фотограмметрический метод	$Mt = \sqrt{(m_0^2 + m_1^2)}$	-
н206У	-	-	576668.34	2171625.56	Фотограмметрический метод	$Mt = \sqrt{(m_0^2 + m_1^2)}$	-
н208У	-	-	576686.48	2171631.25	Фотограмметрический метод	$Mt = \sqrt{(m_0^2 + m_1^2)}$	-
н209У	-	-	576685.05	2171636.11	Фотограмметрический метод	$Mt = \sqrt{(m_0^2 + m_1^2)}$	-
н207У	-	-	576676.30	2171664.23	Фотограмметрический метод	$Mt = \sqrt{(m_0^2 + m_1^2)}$	-

2. Сведения о частях границ уточняемого земельного участка с кадастровым номером 53:11:0821901:31 :

Обозначение части границ		Горизонтальное проложение (S), м	Описание прохождения части границ	Сведения о согласовании местоположения границ (согласовано/спорное)
от т.	до т.			
1	2	3	4	5
н207У	н200У	19.09	-	-
н200У	н206У	34.57	-	-
н206У	н208У	19.01	-	-
н208У	н209У	5.07	-	-
н209У	н207У	29.45	-	-

3. Сведения о характеристиках уточняемого земельного участка с кадастровым номером 53:11:0821901:31 :

№ п/п	Наименование характеристики земельного участка	Значение характеристики
1	2	3
1.	Адрес земельного участка	-
1.1.	Сведения о местоположении земельного участка (при отсутствии адреса) в структурированном в соответствии с федеральной информационной адресной системой виде	-
1.2.	Дополнительные сведения о местоположении земельного участка	-
2.	Площадь земельного участка ± величина погрешности определения (вычисления) площади (P ± ΔP), м2	659 ± 225

3. Сведения о характеристиках уточняемого земельного участка с кадастровым номером 53:11:0821901:31 :

№ п/п	Наименование характеристики земельного участка	Значение характеристики
1	2	3
3.	Формула, примененная для вычисления предельной погрешности определения площади земельного участка, с подставленными значениями и итоговые (вычисленные) значения (ΔР), м2	ΔР=3.5*Mt*√P=3.5*2,5*√659=225
4.	Площадь земельного участка согласно сведениям Единого государственного реестра недвижимости (Ркад), м2	615
5.	Оценка расхождения Р и Ркад (Р - Ркад), м2	44
6.	Предельные минимальный и максимальный размеры земельного участка (Рмин и Рмакс), м2	400 3000
7.	Вид (виды) разрешенного использования	Ведение садоводства
7.1.	Дополнительные сведения об использовании земельного участка	-
8.	Кадастровый или иной государственный учетный номер (инвентарный) здания, сооружения, объекта незавершенного строительства, расположенного на земельном участке	53:11:0821901:227
9.	Сведения о земельных участках (землях общего пользования, территории общего пользования), посредством которых обеспечивается доступ	Земли общего пользования
10.	Иные сведения	-

4. Пояснения к сведениям об уточняемом земельном участке с кадастровым номером 53:11:0821901:31 :

1.	-

Сведения об уточняемых земельных участках

1. Сведения о характерных точках границы уточняемого земельного участка с кадастровым номером 53:11:0821901:32 :

Система координат МСК-53, зона 2 **Зона № 2**

Обозначение характерных точек границ	Координаты, м				Метод определения координат	Формулы, примененные для расчета средней квадратической погрешности определения координат характерных точек границ (Mt), с подставленными в такие формулы значениями и итоговые (вычисленные) значения Mt, м	Описание закрепления точки
	содержатся в Едином государственном реестре недвижимости		определены в результате выполнения комплексных кадастровых работ				
	X	Y	X	Y			
1	2	3	4	5	6	7	8
н210У	-	-	576695.44	2171670.14	Фотограмметрический метод	$Mt = \sqrt{(m_0^2 + m_1^2)}$	-
н207У	-	-	576676.30	2171664.23	Фотограмметрический метод	$Mt = \sqrt{(m_0^2 + m_1^2)}$	-
н209У	-	-	576685.05	2171636.11	Фотограмметрический метод	$Mt = \sqrt{(m_0^2 + m_1^2)}$	-
н211У	-	-	576705.02	2171642.05	Фотограмметрический метод	$Mt = \sqrt{(m_0^2 + m_1^2)}$	-
н210У	-	-	576695.44	2171670.14	Фотограмметрический метод	$Mt = \sqrt{(m_0^2 + m_1^2)}$	-

2. Сведения о частях границ уточняемого земельного участка с кадастровым номером 53:11:0821901:32 :

Обозначение части границ		Горизонтальное проложение (S), м	Описание прохождения части границ	Сведения о согласовании местоположения границ (согласовано/спорное)
от т.	до т.			
1	2	3	4	5
н210У	н207У	20.03	-	-
н207У	н209У	29.45	-	-
н209У	н211У	20.83	-	-
н211У	н210У	29.68	-	-

3. Сведения о характеристиках уточняемого земельного участка с кадастровым номером 53:11:0821901:32 :

№ п/п	Наименование характеристики земельного участка	Значение характеристики
1	2	3
1.	Адрес земельного участка	-
1.1.	Сведения о местоположении земельного участка (при отсутствии адреса) в структурированном в соответствии с федеральной информационной адресной системой виде	-
1.2.	Дополнительные сведения о местоположении земельного участка	-
2.	Площадь земельного участка ± величина погрешности определения (вычисления) площади (Р ± ΔР), м2	604 ± 215
3.	Формула, примененная для вычисления предельной погрешности определения площади земельного участка, с подставленными значениями и итоговые (вычисленные) значения (ΔР), м2	ΔР=3.5*Mt*√Р=3.5*2,5*√604=215
4.	Площадь земельного участка согласно сведениям Единого государственного реестра недвижимости (Ркад), м2	600

3. Сведения о характеристиках уточняемого земельного участка с кадастровым номером 53:11:0821901:32 :

№ п/п	Наименование характеристики земельного участка	Значение характеристики
1	2	3
5.	Оценка расхождения Р и Ркад (Р - Ркад), м2	4
6.	Предельные минимальный и максимальный размеры земельного участка (Рмин и Рмакс), м2	400 3000
7.	Вид (виды) разрешенного использования	для садоводства
7.1.	Дополнительные сведения об использовании земельного участка	-
8.	Кадастровый или иной государственный учетный номер (инвентарный) здания, сооружения, объекта незавершенного строительства, расположенного на земельном участке	53:11:0821901:226
9.	Сведения о земельных участках (землях общего пользования, территории общего пользования), посредством которых обеспечивается доступ	Земли общего пользования
10.	Иные сведения	-

4. Пояснения к сведениям об уточняемом земельном участке с кадастровым номером 53:11:0821901:32 :

1.	-

Сведения об уточняемых земельных участках

1. Сведения о характерных точках границы уточняемого земельного участка с кадастровым номером 53:11:0821901:33 :

Система координат МСК-53, зона 2 **Зона № 2**

Обозначение характерных точек границ	Координаты, м				Метод определения координат	Формулы, примененные для расчета средней квадратической погрешности определения координат характерных точек границ (Mt), с подставленными в такие формулы значениями и итоговые (вычисленные) значения Mt, м	Описание закрепления точки
	содержатся в Едином государственном реестре недвижимости		определены в результате выполнения комплексных кадастровых работ				
	X	Y	X	Y			
1	2	3	4	5	6	7	8
н212У	-	-	576723.78	2171646.50	Фотограмметрический метод	$Mt = \sqrt{(m_0^2 + m_1^2)}$	-
н213У	-	-	576714.11	2171677.19	Фотограмметрический метод	$Mt = \sqrt{(m_0^2 + m_1^2)}$	-
н210У	-	-	576695.44	2171670.14	Фотограмметрический метод	$Mt = \sqrt{(m_0^2 + m_1^2)}$	-
н211У	-	-	576705.02	2171642.05	Фотограмметрический метод	$Mt = \sqrt{(m_0^2 + m_1^2)}$	-
н214У	-	-	576705.71	2171639.75	Фотограмметрический метод	$Mt = \sqrt{(m_0^2 + m_1^2)}$	-
н215У	-	-	576718.37	2171644.10	Фотограмметрический метод	$Mt = \sqrt{(m_0^2 + m_1^2)}$	-
н212У	-	-	576723.78	2171646.50	Фотограмметрический метод	$Mt = \sqrt{(m_0^2 + m_1^2)}$	-

2. Сведения о частях границ уточняемого земельного участка с кадастровым номером 53:11:0821901:33 :

Обозначение части границ		Горизонтальное проложение (S), м	Описание прохождения части границ	Сведения о согласовании местоположения границ (согласовано/спорное)
от т.	до т.			
1	2	3	4	5
н212У	н213У	32.18	-	-
н213У	н210У	19.96	-	-
н210У	н211У	29.68	-	-
н211У	н214У	2.40	-	-
н214У	н215У	13.39	-	-
н215У	н212У	5.92	-	-

3. Сведения о характеристиках уточняемого земельного участка с кадастровым номером 53:11:0821901:33 :

№ п/п	Наименование характеристики земельного участка	Значение характеристики
1	2	3
1.	Адрес земельного участка	-
1.1.	Сведения о местоположении земельного участка (при отсутствии адреса) в структурированном в соответствии с федеральной информационной адресной системой виде	-
1.2.	Дополнительные сведения о местоположении земельного участка	-
2.	Площадь земельного участка ± величина погрешности определения (вычисления) площади (Р ± ΔР), м2	632 ± 220

3. Сведения о характеристиках уточняемого земельного участка с кадастровым номером 53:11:0821901:33 :

№ п/п	Наименование характеристики земельного участка	Значение характеристики
1	2	3
3.	Формула, примененная для вычисления предельной погрешности определения площади земельного участка, с подставленными значениями и итоговые (вычисленные) значения (ΔР), м2	ΔР=3.5*Mt*√P=3.5*2,5*√632=220
4.	Площадь земельного участка согласно сведениям Единого государственного реестра недвижимости (Ркад), м2	600
5.	Оценка расхождения Р и Ркад (Р - Ркад), м2	32
6.	Предельные минимальный и максимальный размеры земельного участка (Рмин и Рмакс), м2	400 3000
7.	Вид (виды) разрешенного использования	для садоводства
7.1.	Дополнительные сведения об использовании земельного участка	-
8.	Кадастровый или иной государственный учетный номер (инвентарный) здания, сооружения, объекта незавершенного строительства, расположенного на земельном участке	-
9.	Сведения о земельных участках (землях общего пользования, территории общего пользования), посредством которых обеспечивается доступ	Земли общего пользования
10.	Иные сведения	-

4. Пояснения к сведениям об уточняемом земельном участке с кадастровым номером 53:11:0821901:33 :

1.	-

Сведения об уточняемых земельных участках

1. Сведения о характерных точках границы уточняемого земельного участка с кадастровым номером 53:11:0821901:34 :

Система координат МСК-53, зона 2 **Зона № 2**

Обозначение характерных точек границ	Координаты, м				Метод определения координат	Формулы, примененные для расчета средней квадратической погрешности определения координат характерных точек границ (Mt), с подставленными в такие формулы значениями и итоговые (вычисленные) значения Mt, м	Описание закрепления точки
	содержатся в Едином государственном реестре недвижимости		определены в результате выполнения комплексных кадастровых работ				
	X	Y	X	Y			
1	2	3	4	5	6	7	8
н216У	-	-	576742.91	2171650.45	Фотограмметрический метод	$Mt = \sqrt{(m_0^2 + m_1^2)}$	-
н217У	-	-	576734.40	2171680.48	Фотограмметрический метод	$Mt = \sqrt{(m_0^2 + m_1^2)}$	-
н218У	-	-	576733.47	2171683.70	Фотограмметрический метод	$Mt = \sqrt{(m_0^2 + m_1^2)}$	-
н213У	-	-	576714.11	2171677.19	Фотограмметрический метод	$Mt = \sqrt{(m_0^2 + m_1^2)}$	-
н212У	-	-	576723.78	2171646.50	Фотограмметрический метод	$Mt = \sqrt{(m_0^2 + m_1^2)}$	-
н219У	-	-	576724.62	2171644.09	Фотограмметрический метод	$Mt = \sqrt{(m_0^2 + m_1^2)}$	-
н220У	-	-	576730.63	2171645.71	Фотограмметрический метод	$Mt = \sqrt{(m_0^2 + m_1^2)}$	-
н221У	-	-	576735.31	2171648.00	Фотограмметрический метод	$Mt = \sqrt{(m_0^2 + m_1^2)}$	-
н222У	-	-	576737.65	2171648.85	Фотограмметрический метод	$Mt = \sqrt{(m_0^2 + m_1^2)}$	-
н216У	-	-	576742.91	2171650.45	Фотограмметрический метод	$Mt = \sqrt{(m_0^2 + m_1^2)}$	-

2. Сведения о частях границ уточняемого земельного участка с кадастровым номером 53:11:0821901:34 :

Обозначение части границ		Горизонтальное проложение (S), м	Описание прохождения части границ	Сведения о согласовании местоположения границ (согласовано/спорное)
от т.	до т.			
1	2	3	4	5
н216У	н217У	31.21	-	-
н217У	н218У	3.35	-	-
н218У	н213У	20.43	-	-
н213У	н212У	32.18	-	-
н212У	н219У	2.55	-	-
н219У	н220У	6.22	-	-
н220У	н221У	5.21	-	-
н221У	н222У	2.49	-	-
н222У	н216У	5.50	-	-

3. Сведения о характеристиках уточняемого земельного участка с кадастровым номером 53:11:0821901:34 :

№ п/п	Наименование характеристики земельного участка	Значение характеристики
1	2	3
1.	Адрес земельного участка	-
1.1.	Сведения о местоположении земельного участка (при отсутствии адреса) в структурированном в соответствии с федеральной информационной адресной системой виде	-
1.2.	Дополнительные сведения о местоположении земельного участка	-
2.	Площадь земельного участка ± величина погрешности определения (вычисления) площади (Р ± ΔР), м2	691 ± 230
3.	Формула, примененная для вычисления предельной погрешности определения площади земельного участка, с подставленными значениями и итоговые (вычисленные) значения (ΔР), м2	ΔР=3.5*Mt*√P=3.5*2,5*√691=230
4.	Площадь земельного участка согласно сведениям Единого государственного реестра недвижимости (Ркад), м2	600
5.	Оценка расхождения Р и Ркад (Р - Ркад), м2	91
6.	Предельные минимальный и максимальный размеры земельного участка (Рмин и Рмакс), м2	400 3000
7.	Вид (виды) разрешенного использования	для садоводства
7.1.	Дополнительные сведения об использовании земельного участка	-
8.	Кадастровый или иной государственный учетный номер (инвентарный) здания, сооружения, объекта незавершенного строительства, расположенного на земельном участке	53:11:0000000:4452
9.	Сведения о земельных участках (землях общего пользования, территории общего пользования), посредством которых обеспечивается доступ	Земли общего пользования
10.	Иные сведения	-

4. Пояснения к сведениям об уточняемом земельном участке с кадастровым номером 53:11:0821901:34 :

1.	-

Сведения об уточняемых земельных участках

1. Сведения о характерных точках границы уточняемого земельного участка с кадастровым номером 53:11:0821901:35 :

Система координат МСК-53, зона 2 **Зона № 2**

Обозначение характерных точек границ	Координаты, м				Метод определения координат	Формулы, примененные для расчета средней квадратической погрешности определения координат характерных точек границ (Mt), с подставленными в такие формулы значениями и итоговые (вычисленные) значения Mt, м	Описание закрепления точки
	содержатся в Едином государственном реестре недвижимости		определены в результате выполнения комплексных кадастровых работ				
	X	Y	X	Y			
1	2	3	4	5	6	7	8
н223У	-	-	576753.09	2171686.42	Фотограмметрический метод	$Mt = \sqrt{(m_0^2 + m_1^2)}$	-
н224У	-	-	576740.60	2171682.32	Фотограмметрический метод	$Mt = \sqrt{(m_0^2 + m_1^2)}$	-
н217У	-	-	576734.40	2171680.48	Фотограмметрический метод	$Mt = \sqrt{(m_0^2 + m_1^2)}$	-
н216У	-	-	576742.91	2171650.45	Фотограмметрический метод	$Mt = \sqrt{(m_0^2 + m_1^2)}$	-
н225У	-	-	576751.94	2171653.21	Фотограмметрический метод	$Mt = \sqrt{(m_0^2 + m_1^2)}$	-
н226У	-	-	576762.66	2171656.77	Фотограмметрический метод	$Mt = \sqrt{(m_0^2 + m_1^2)}$	-
н223У	-	-	576753.09	2171686.42	Фотограмметрический метод	$Mt = \sqrt{(m_0^2 + m_1^2)}$	-

2. Сведения о частях границ уточняемого земельного участка с кадастровым номером 53:11:0821901:35 :

Обозначение части границ		Горизонтальное проложение (S), м	Описание прохождения части границ	Сведения о согласовании местоположения границ (согласовано/спорное)
от т.	до т.			
1	2	3	4	5
н223У	н224У	13.15	-	-
н224У	н217У	6.47	-	-
н217У	н216У	31.21	-	-
н216У	н225У	9.44	-	-
н225У	н226У	11.30	-	-
н226У	н223У	31.16	-	-

3. Сведения о характеристиках уточняемого земельного участка с кадастровым номером 53:11:0821901:35 :

№ п/п	Наименование характеристики земельного участка	Значение характеристики
1	2	3
1.	Адрес земельного участка	-
1.1.	Сведения о местоположении земельного участка (при отсутствии адреса) в структурированном в соответствии с федеральной информационной адресной системой виде	-
1.2.	Дополнительные сведения о местоположении земельного участка	-
2.	Площадь земельного участка ± величина погрешности определения (вычисления) площади (Р ± ΔР), м2	629 ± 219

3. Сведения о характеристиках уточняемого земельного участка с кадастровым номером 53:11:0821901:35 :

№ п/п	Наименование характеристики земельного участка	Значение характеристики
1	2	3
3.	Формула, примененная для вычисления предельной погрешности определения площади земельного участка, с подставленными значениями и итоговые (вычисленные) значения (ΔР), м2	ΔР=3.5*Mt*√P=3.5*2,5*√629=219
4.	Площадь земельного участка согласно сведениям Единого государственного реестра недвижимости (Ркад), м2	628
5.	Оценка расхождения Р и Ркад (Р - Ркад), м2	1
6.	Предельные минимальный и максимальный размеры земельного участка (Рмин и Рмакс), м2	400 3000
7.	Вид (виды) разрешенного использования	для садоводства
7.1.	Дополнительные сведения об использовании земельного участка	-
8.	Кадастровый или иной государственный учетный номер (инвентарный) здания, сооружения, объекта незавершенного строительства, расположенного на земельном участке	53:11:0821901:97
9.	Сведения о земельных участках (землях общего пользования, территории общего пользования), посредством которых обеспечивается доступ	Земли общего пользования
10.	Иные сведения	-

4. Пояснения к сведениям об уточняемом земельном участке с кадастровым номером 53:11:0821901:35 :

1.	-

Сведения об уточняемых земельных участках

1. Сведения о характерных точках границы уточняемого земельного участка с кадастровым номером 53:11:0821901:38 :

Система координат МСК-53, зона 2 **Зона № 2**

Обозначение характерных точек границ	Координаты, м				Метод определения координат	Формулы, примененные для расчета средней квадратической погрешности определения координат характерных точек границ (Mt), с подставленными в такие формулы значениями и итоговые (вычисленные) значения Mt, м	Описание закрепления точки
	содержатся в Едином государственном реестре недвижимости		определены в результате выполнения комплексных кадастровых работ				
	X	Y	X	Y			
1	2	3	4	5	6	7	8
н207У	-	-	576676.30	2171664.23	Фотограмметрический метод	$Mt = \sqrt{(m_0^2 + m_1^2)}$	-
н227У	-	-	576667.44	2171694.19	Фотограмметрический метод	$Mt = \sqrt{(m_0^2 + m_1^2)}$	-
н228У	-	-	576666.71	2171696.56	Фотограмметрический метод	$Mt = \sqrt{(m_0^2 + m_1^2)}$	-
97	-	-	576647.47	2171690.01	Фотограмметрический метод	$Mt = \sqrt{(m_0^2 + m_1^2)}$	-
н201У	-	-	576657.43	2171658.37	Фотограмметрический метод	$Mt = \sqrt{(m_0^2 + m_1^2)}$	-
н200У	-	-	576658.07	2171658.57	Фотограмметрический метод	$Mt = \sqrt{(m_0^2 + m_1^2)}$	-
н207У	-	-	576676.30	2171664.23	Фотограмметрический метод	$Mt = \sqrt{(m_0^2 + m_1^2)}$	-

2. Сведения о частях границ уточняемого земельного участка с кадастровым номером 53:11:0821901:38 :

Обозначение части границ		Горизонтальное проложение (S), м	Описание прохождения части границ	Сведения о согласовании местоположения границ (согласовано/спорное)
от т.	до т.			
1	2	3	4	5
н207У	н227У	31.24	-	-
н227У	н228У	2.48	-	-
н228У	97	20.32	-	-
97	н201У	33.17	-	-
н201У	н200У	0.67	-	-
н200У	н207У	19.09	-	-

3. Сведения о характеристиках уточняемого земельного участка с кадастровым номером 53:11:0821901:38 :

№ п/п	Наименование характеристики земельного участка	Значение характеристики
1	2	3
1.	Адрес земельного участка	-
1.1.	Сведения о местоположении земельного участка (при отсутствии адреса) в структурированном в соответствии с федеральной информационной адресной системой виде	-
1.2.	Дополнительные сведения о местоположении земельного участка	-
2.	Площадь земельного участка ± величина погрешности определения (вычисления) площади (Р ± ΔР), м2	671 ± 227

3. Сведения о характеристиках уточняемого земельного участка с кадастровым номером 53:11:0821901:38 :

№ п/п	Наименование характеристики земельного участка	Значение характеристики
1	2	3
3.	Формула, примененная для вычисления предельной погрешности определения площади земельного участка, с подставленными значениями и итоговые (вычисленные) значения (ΔР), м2	ΔР=3.5*Mt*√P=3.5*2,5*√671=227
4.	Площадь земельного участка согласно сведениям Единого государственного реестра недвижимости (Ркад), м2	600
5.	Оценка расхождения Р и Ркад (Р - Ркад), м2	71
6.	Предельные минимальный и максимальный размеры земельного участка (Рмин и Рмакс), м2	400 3000
7.	Вид (виды) разрешенного использования	Для садоводства
7.1.	Дополнительные сведения об использовании земельного участка	-
8.	Кадастровый или иной государственный учетный номер (инвентарный) здания, сооружения, объекта незавершенного строительства, расположенного на земельном участке	-
9.	Сведения о земельных участках (землях общего пользования, территории общего пользования), посредством которых обеспечивается доступ	Земли общего пользования
10.	Иные сведения	-

4. Пояснения к сведениям об уточняемом земельном участке с кадастровым номером 53:11:0821901:38 :

1.	-

Сведения об уточняемых земельных участках

1. Сведения о характерных точках границы уточняемого земельного участка с кадастровым номером 53:11:0821901:40 :

Система координат МСК-53, зона 2 **Зона № 2**

Обозначение характерных точек границ	Координаты, м				Метод определения координат	Формулы, примененные для расчета средней квадратической погрешности определения координат характерных точек границ (Mt), с подставленными в такие формулы значениями и итоговые (вычисленные) значения Mt, м	Описание закрепления точки
	содержатся в Едином государственном реестре недвижимости		определены в результате выполнения комплексных кадастровых работ				
	X	Y	X	Y			
1	2	3	4	5	6	7	8
н213У	-	-	576714.11	2171677.19	Фотограмметрический метод	$Mt = \sqrt{(m_0^2 + m_1^2)}$	-
н229У	-	-	576710.66	2171691.93	Фотограмметрический метод	$Mt = \sqrt{(m_0^2 + m_1^2)}$	-
н230У	-	-	576706.24	2171707.30	Фотограмметрический метод	$Mt = \sqrt{(m_0^2 + m_1^2)}$	-
н231У	-	-	576686.07	2171700.73	Фотограмметрический метод	$Mt = \sqrt{(m_0^2 + m_1^2)}$	-
101	-	-	576686.48	2171699.36	Фотограмметрический метод	$Mt = \sqrt{(m_0^2 + m_1^2)}$	-
н210У	-	-	576695.44	2171670.14	Фотограмметрический метод	$Mt = \sqrt{(m_0^2 + m_1^2)}$	-
н213У	-	-	576714.11	2171677.19	Фотограмметрический метод	$Mt = \sqrt{(m_0^2 + m_1^2)}$	-

2. Сведения о частях границ уточняемого земельного участка с кадастровым номером 53:11:0821901:40 :

Обозначение части границ		Горизонтальное проложение (S), м	Описание прохождения части границ	Сведения о согласовании местоположения границ (согласовано/спорное)
от т.	до т.			
1	2	3	4	5
н213У	н229У	15.14	-	-
н229У	н230У	15.99	-	-
н230У	н231У	21.21	-	-
н231У	101	1.43	-	-
101	н210У	30.56	-	-
н210У	н213У	19.96	-	-

3. Сведения о характеристиках уточняемого земельного участка с кадастровым номером 53:11:0821901:40 :

№ п/п	Наименование характеристики земельного участка	Значение характеристики
1	2	3
1.	Адрес земельного участка	-
1.1.	Сведения о местоположении земельного участка (при отсутствии адреса) в структурированном в соответствии с федеральной информационной адресной системой виде	-
1.2.	Дополнительные сведения о местоположении земельного участка	-
2.	Площадь земельного участка ± величина погрешности определения (вычисления) площади (Р ± ΔР), м2	654 ± 224

3. Сведения о характеристиках уточняемого земельного участка с кадастровым номером 53:11:0821901:40 :

№ п/п	Наименование характеристики земельного участка	Значение характеристики
1	2	3
3.	Формула, примененная для вычисления предельной погрешности определения площади земельного участка, с подставленными значениями и итоговые (вычисленные) значения (ΔР), м2	ΔР=3.5*Mt*√P=3.5*2,5*√654=224
4.	Площадь земельного участка согласно сведениям Единого государственного реестра недвижимости (Ркад), м2	600
5.	Оценка расхождения Р и Ркад (Р - Ркад), м2	54
6.	Предельные минимальный и максимальный размеры земельного участка (Рмин и Рмакс), м2	400 3000
7.	Вид (виды) разрешенного использования	садоводство
7.1.	Дополнительные сведения об использовании земельного участка	-
8.	Кадастровый или иной государственный учетный номер (инвентарный) здания, сооружения, объекта незавершенного строительства, расположенного на земельном участке	-
9.	Сведения о земельных участках (землях общего пользования, территории общего пользования), посредством которых обеспечивается доступ	Земли общего пользования
10.	Иные сведения	-

4. Пояснения к сведениям об уточняемом земельном участке с кадастровым номером 53:11:0821901:40 :

1.	-

Сведения об уточняемых земельных участках

1. Сведения о характерных точках границы уточняемого земельного участка с кадастровым номером 53:11:0821901:42 :

Система координат МСК-53, зона 2 **Зона № 2**

Обозначение характерных точек границ	Координаты, м				Метод определения координат	Формулы, примененные для расчета средней квадратической погрешности определения координат характерных точек границ (Mt), с подставленными в такие формулы значениями и итоговые (вычисленные) значения Mt, м	Описание закрепления точки
	содержатся в Едином государственном реестре недвижимости		определены в результате выполнения комплексных кадастровых работ				
	X	Y	X	Y			
1	2	3	4	5	6	7	8
н223У	-	-	576753.09	2171686.42	Фотограмметрический метод	$Mt = \sqrt{(m_0^2 + m_1^2)}$	-
94	-	-	576752.87	2171687.18	Фотограмметрический метод	$Mt = \sqrt{(m_0^2 + m_1^2)}$	-
н232У	-	-	576743.83	2171718.35	Фотограмметрический метод	$Mt = \sqrt{(m_0^2 + m_1^2)}$	-
н233У	-	-	576721.34	2171712.23	Фотограмметрический метод	$Mt = \sqrt{(m_0^2 + m_1^2)}$	-
н234У	-	-	576723.38	2171705.41	Фотограмметрический метод	$Mt = \sqrt{(m_0^2 + m_1^2)}$	-
н235У	-	-	576728.23	2171701.85	Фотограмметрический метод	$Mt = \sqrt{(m_0^2 + m_1^2)}$	-
н218У	-	-	576733.47	2171683.70	Фотограмметрический метод	$Mt = \sqrt{(m_0^2 + m_1^2)}$	-
н217У	-	-	576734.40	2171680.48	Фотограмметрический метод	$Mt = \sqrt{(m_0^2 + m_1^2)}$	-
н224У	-	-	576740.60	2171682.32	Фотограмметрический метод	$Mt = \sqrt{(m_0^2 + m_1^2)}$	-
н223У	-	-	576753.09	2171686.42	Фотограмметрический метод	$Mt = \sqrt{(m_0^2 + m_1^2)}$	-

2. Сведения о частях границ уточняемого земельного участка с кадастровым номером 53:11:0821901:42 :

Обозначение части границ		Горизонтальное проложение (S), м	Описание прохождения части границ	Сведения о согласовании местоположения границ (согласовано/спорное)
от т.	до т.			
1	2	3	4	5
н223У	94	0.79	-	-
94	н232У	32.45	-	-
н232У	н233У	23.31	-	-
н233У	н234У	7.12	-	-
н234У	н235У	6.02	-	-
н235У	н218У	18.89	-	-
н218У	н217У	3.35	-	-
н217У	н224У	6.47	-	-
н224У	н223У	13.15	-	-

3. Сведения о характеристиках уточняемого земельного участка с кадастровым номером 53:11:0821901:42 :

№ п/п	Наименование характеристики земельного участка	Значение характеристики
1	2	3
1.	Адрес земельного участка	-
1.1.	Сведения о местоположении земельного участка (при отсутствии адреса) в структурированном в соответствии с федеральной информационной адресной системой виде	-
1.2.	Дополнительные сведения о местоположении земельного участка	-
2.	Площадь земельного участка ± величина погрешности определения (вычисления) площади (Р ± ΔР), м2	695 ± 231
3.	Формула, примененная для вычисления предельной погрешности определения площади земельного участка, с подставленными значениями и итоговые (вычисленные) значения (ΔР), м2	ΔР=3.5*Mt*√P=3.5*2,5*√695=231
4.	Площадь земельного участка согласно сведениям Единого государственного реестра недвижимости (Ркад), м2	686
5.	Оценка расхождения Р и Ркад (Р - Ркад), м2	9
6.	Предельные минимальный и максимальный размеры земельного участка (Рмин и Рмакс), м2	400 3000
7.	Вид (виды) разрешенного использования	садоводство
7.1.	Дополнительные сведения об использовании земельного участка	-
8.	Кадастровый или иной государственный учетный номер (инвентарный) здания, сооружения, объекта незавершенного строительства, расположенного на земельном участке	53:23:0000000:7716
9.	Сведения о земельных участках (землях общего пользования, территории общего пользования), посредством которых обеспечивается доступ	Земли общего пользования
10.	Иные сведения	-

4. Пояснения к сведениям об уточняемом земельном участке с кадастровым номером 53:11:0821901:42 :

1.	-

Сведения об уточняемых земельных участках

1. Сведения о характерных точках границы уточняемого земельного участка с кадастровым номером 53:11:0821901:44 :

Система координат МСК-53, зона 2 **Зона № 2**

Обозначение характерных точек границ	Координаты, м				Метод определения координат	Формулы, примененные для расчета средней квадратической погрешности определения координат характерных точек границ (Mt), с подставленными в такие формулы значениями и итоговые (вычисленные) значения Mt, м	Описание закрепления точки
	содержатся в Едином государственном реестре недвижимости		определены в результате выполнения комплексных кадастровых работ				
	X	Y	X	Y			
1	2	3	4	5	6	7	8
н237У	-	-	576643.93	2171703.69	Фотограмметрический метод	$Mt = \sqrt{(m_0^2 + m_1^2)}$	-
н238У	-	-	576639.81	2171718.79	Фотограмметрический метод	$Mt = \sqrt{(m_0^2 + m_1^2)}$	-
н239У	-	-	576634.71	2171734.84	Фотограмметрический метод	$Mt = \sqrt{(m_0^2 + m_1^2)}$	-
н240У	-	-	576620.82	2171730.98	Фотограмметрический метод	$Mt = \sqrt{(m_0^2 + m_1^2)}$	-
н241У	-	-	576617.72	2171729.73	Фотограмметрический метод	$Mt = \sqrt{(m_0^2 + m_1^2)}$	-
н242У	-	-	576614.55	2171728.73	Фотограмметрический метод	$Mt = \sqrt{(m_0^2 + m_1^2)}$	-
н243У	-	-	576622.07	2171705.56	Фотограмметрический метод	$Mt = \sqrt{(m_0^2 + m_1^2)}$	-
н244У	-	-	576624.12	2171697.82	Фотограмметрический метод	$Mt = \sqrt{(m_0^2 + m_1^2)}$	-
н245У	-	-	576628.61	2171698.85	Фотограмметрический метод	$Mt = \sqrt{(m_0^2 + m_1^2)}$	-
н246У	-	-	576634.89	2171700.95	Фотограмметрический метод	$Mt = \sqrt{(m_0^2 + m_1^2)}$	-
н247У	-	-	576638.86	2171701.90	Фотограмметрический метод	$Mt = \sqrt{(m_0^2 + m_1^2)}$	-
н237У	-	-	576643.93	2171703.69	Фотограмметрический метод	$Mt = \sqrt{(m_0^2 + m_1^2)}$	-

2. Сведения о частях границ уточняемого земельного участка с кадастровым номером 53:11:0821901:44 :

Обозначение части границ		Горизонтальное проложение (S), м	Описание прохождения части границ	Сведения о согласовании местоположения границ (согласовано/спорное)
от т.	до т.			
1	2	3	4	5
н237У	н238У	15.65	-	-
н238У	н239У	16.84	-	-
н239У	н240У	14.42	-	-
н240У	н241У	3.34	-	-
н241У	н242У	3.32	-	-
н242У	н243У	24.36	-	-
н243У	н244У	8.01	-	-
н244У	н245У	4.61	-	-
н245У	н246У	6.62	-	-
н246У	н247У	4.08	-	-

2. Сведения о частях границ уточняемого земельного участка с кадастровым номером 53:11:0821901:44 :

Обозначение части границ		Горизонтальное проложение (S), м	Описание прохождения части границ	Сведения о согласовании местоположения границ (согласовано/спорное)
от т.	до т.			
1	2	3	4	5
н247У	н237У	5.38	-	-

3. Сведения о характеристиках уточняемого земельного участка с кадастровым номером 53:11:0821901:44 :

№ п/п	Наименование характеристики земельного участка	Значение характеристики
1	2	3
1.	Адрес земельного участка	-
1.1.	Сведения о местоположении земельного участка (при отсутствии адреса) в структурированном в соответствии с федеральной информационной адресной системой виде	-
1.2.	Дополнительные сведения о местоположении земельного участка	-
2.	Площадь земельного участка ± величина погрешности определения (вычисления) площади (Р ± ΔР), м2	683 ± 229
3.	Формула, примененная для вычисления предельной погрешности определения площади земельного участка, с подставленными значениями и итоговые (вычисленные) значения (ΔР), м2	ΔР=3.5*Mt*√P=3.5*2,5*√683=229
4.	Площадь земельного участка согласно сведениям Единого государственного реестра недвижимости (Ркад), м2	600
5.	Оценка расхождения Р и Ркад (Р - Ркад), м2	83
6.	Предельные минимальный и максимальный размеры земельного участка (Рмин и Рмакс), м2	400 3000
7.	Вид (виды) разрешенного использования	садоводство
7.1.	Дополнительные сведения об использовании земельного участка	-
8.	Кадастровый или иной государственный учетный номер (инвентарный) здания, сооружения, объекта незавершенного строительства, расположенного на земельном участке	-
9.	Сведения о земельных участках (землях общего пользования, территории общего пользования), посредством которых обеспечивается доступ	Земли общего пользования
10.	Иные сведения	-

4. Пояснения к сведениям об уточняемом земельном участке с кадастровым номером 53:11:0821901:44 :

1.	-

Сведения об уточняемых земельных участках

1. Сведения о характерных точках границы уточняемого земельного участка с кадастровым номером 53:11:0821901:47 :

Система координат МСК-53, зона 2 **Зона № 2**

Обозначение характерных точек границ	Координаты, м				Метод определения координат	Формулы, примененные для расчета средней квадратической погрешности определения координат характерных точек границ (Mt), с подставленными в такие формулы значениями и итоговые (вычисленные) значения Mt, м	Описание закрепления точки
	содержатся в Едином государственном реестре недвижимости		определены в результате выполнения комплексных кадастровых работ				
	X	Y	X	Y			
1	2	3	4	5	6	7	8
117	-	-	576701.35	2171720.85	Фотограмметрический метод	$Mt = \sqrt{(m_0^2 + m_1^2)}$	-
н249У	-	-	576691.78	2171751.28	Фотограмметрический метод	$Mt = \sqrt{(m_0^2 + m_1^2)}$	-
112	-	-	576672.91	2171745.92	Фотограмметрический метод	$Mt = \sqrt{(m_0^2 + m_1^2)}$	-
111	-	-	576681.73	2171715.64	Фотограмметрический метод	$Mt = \sqrt{(m_0^2 + m_1^2)}$	-
117	-	-	576701.35	2171720.85	Фотограмметрический метод	$Mt = \sqrt{(m_0^2 + m_1^2)}$	-

2. Сведения о частях границ уточняемого земельного участка с кадастровым номером 53:11:0821901:47 :

Обозначение части границ		Горизонтальное проложение (S), м	Описание прохождения части границ	Сведения о согласовании местоположения границ (согласовано/спорное)
от т.	до т.			
1	2	3	4	5
117	н249У	31.90	-	-
н249У	112	19.62	-	-
112	111	31.54	-	-
111	117	20.30	-	-

3. Сведения о характеристиках уточняемого земельного участка с кадастровым номером 53:11:0821901:47 :

№ п/п	Наименование характеристики земельного участка	Значение характеристики
1	2	3
1.	Адрес земельного участка	-
1.1.	Сведения о местоположении земельного участка (при отсутствии адреса) в структурированном в соответствии с федеральной информационной адресной системой виде	-
1.2.	Дополнительные сведения о местоположении земельного участка	-
2.	Площадь земельного участка ± величина погрешности определения (вычисления) площади (Р ± ΔР), м2	633 ± 220
3.	Формула, примененная для вычисления предельной погрешности определения площади земельного участка, с подставленными значениями и итоговые (вычисленные) значения (ΔР), м2	ΔР=3.5*Mt*√Р=3.5*2,5*√633=220
4.	Площадь земельного участка согласно сведениям Единого государственного реестра недвижимости (Ркад), м2	600

3. Сведения о характеристиках уточняемого земельного участка с кадастровым номером 53:11:0821901:47 :

№ п/п	Наименование характеристики земельного участка	Значение характеристики
1	2	3
5.	Оценка расхождения Р и Ркад (Р - Ркад), м2	33
6.	Предельные минимальный и максимальный размеры земельного участка (Рмин и Рмакс), м2	400 3000
7.	Вид (виды) разрешенного использования	для садоводства
7.1.	Дополнительные сведения об использовании земельного участка	-
8.	Кадастровый или иной государственный учетный номер (инвентарный) здания, сооружения, объекта незавершенного строительства, расположенного на земельном участке	-
9.	Сведения о земельных участках (землях общего пользования, территории общего пользования), посредством которых обеспечивается доступ	Земли общего пользования
10.	Иные сведения	-

4. Пояснения к сведениям об уточняемом земельном участке с кадастровым номером 53:11:0821901:47 :

1.	-

Сведения об уточняемых земельных участках

1. Сведения о характерных точках границы уточняемого земельного участка с кадастровым номером 53:11:0821901:49 :

Система координат МСК-53, зона 2 **Зона № 2**

Обозначение характерных точек границ	Координаты, м				Метод определения координат	Формулы, примененные для расчета средней квадратической погрешности определения координат характерных точек границ (Mt), с подставленными в такие формулы значениями и итоговые (вычисленные) значения Mt, м	Описание закрепления точки
	содержатся в Едином государственном реестре недвижимости		определены в результате выполнения комплексных кадастровых работ				
	X	Y	X	Y			
1	2	3	4	5	6	7	8
н252У	-	-	576738.80	2171732.53	Фотограмметрический метод	$Mt = \sqrt{(m_0^2 + m_1^2)}$	-
н253У	-	-	576731.92	2171757.23	Фотограмметрический метод	$Mt = \sqrt{(m_0^2 + m_1^2)}$	-
н254У	-	-	576730.02	2171763.03	Фотограмметрический метод	$Mt = \sqrt{(m_0^2 + m_1^2)}$	-
115	-	-	576710.86	2171756.63	Фотограмметрический метод	$Mt = \sqrt{(m_0^2 + m_1^2)}$	-
114	-	-	576721.43	2171724.71	Фотограмметрический метод	$Mt = \sqrt{(m_0^2 + m_1^2)}$	-
н255У	-	-	576732.68	2171728.20	Фотограмметрический метод	$Mt = \sqrt{(m_0^2 + m_1^2)}$	-
н256У	-	-	576732.02	2171730.28	Фотограмметрический метод	$Mt = \sqrt{(m_0^2 + m_1^2)}$	-
н252У	-	-	576738.80	2171732.53	Фотограмметрический метод	$Mt = \sqrt{(m_0^2 + m_1^2)}$	-

2. Сведения о частях границ уточняемого земельного участка с кадастровым номером 53:11:0821901:49 :

Обозначение части границ		Горизонтальное проложение (S), м	Описание прохождения части границ	Сведения о согласовании местоположения границ (согласовано/спорное)
от т.	до т.			
1	2	3	4	5
н252У	н253У	25.64	-	-
н253У	н254У	6.10	-	-
н254У	115	20.20	-	-
115	114	33.62	-	-
114	н255У	11.78	-	-
н255У	н256У	2.18	-	-
н256У	н252У	7.14	-	-

3. Сведения о характеристиках уточняемого земельного участка с кадастровым номером 53:11:0821901:49 :

№ п/п	Наименование характеристики земельного участка	Значение характеристики
1	2	3
1.	Адрес земельного участка	-
1.1.	Сведения о местоположении земельного участка (при отсутствии адреса) в структурированном в соответствии с федеральной информационной адресной системой виде	-

3. Сведения о характеристиках уточняемого земельного участка с кадастровым номером 53:11:0821901:49 :

№ п/п	Наименование характеристики земельного участка	Значение характеристики
1	2	3
1.2.	Дополнительные сведения о местоположении земельного участка	-
2.	Площадь земельного участка ± величина погрешности определения (вычисления) площади (Р ± ΔР), м2	648 ± 223
3.	Формула, примененная для вычисления предельной погрешности определения площади земельного участка, с подставленными значениями и итоговые (вычисленные) значения (ΔР), м2	ΔР=3.5*Mt*√P=3.5*2,5*√648=223
4.	Площадь земельного участка согласно сведениям Единого государственного реестра недвижимости (Ркад), м2	600
5.	Оценка расхождения Р и Ркад (Р - Ркад), м2	48
6.	Предельные минимальный и максимальный размеры земельного участка (Рмин и Рмакс), м2	400 3000
7.	Вид (виды) разрешенного использования	садоводство
7.1.	Дополнительные сведения об использовании земельного участка	-
8.	Кадастровый или иной государственный учетный номер (инвентарный) здания, сооружения, объекта незавершенного строительства, расположенного на земельном участке	53:23:0000000:6725
9.	Сведения о земельных участках (землях общего пользования, территории общего пользования), посредством которых обеспечивается доступ	Земли общего пользования
10.	Иные сведения	-

4. Пояснения к сведениям об уточняемом земельном участке с кадастровым номером 53:11:0821901:49 :

1.	-

Сведения об уточняемых земельных участках

1. Сведения о характерных точках границы уточняемого земельного участка с кадастровым номером 53:11:0821901:52 :

Система координат МСК-53, зона 2 **Зона № 2**

Обозначение характерных точек границ	Координаты, м				Метод определения координат	Формулы, примененные для расчета средней квадратической погрешности определения координат характерных точек границ (Mt), с подставленными в такие формулы значениями и итоговые (вычисленные) значения Mt, м	Описание закрепления точки
	содержатся в Едином государственном реестре недвижимости		определены в результате выполнения комплексных кадастровых работ				
	X	Y	X	Y			
1	2	3	4	5	6	7	8
108	-	-	576653.20	2171740.63	Фотограмметрический метод	$Mt = \sqrt{(m_0^2 + m_1^2)}$	-
н261У	-	-	576651.12	2171746.78	Фотограмметрический метод	$Mt = \sqrt{(m_0^2 + m_1^2)}$	-
н262У	-	-	576647.97	2171758.17	Фотограмметрический метод	$Mt = \sqrt{(m_0^2 + m_1^2)}$	-
н263У	-	-	576645.82	2171765.52	Фотограмметрический метод	$Mt = \sqrt{(m_0^2 + m_1^2)}$	-
н264У	-	-	576644.55	2171769.22	Фотограмметрический метод	$Mt = \sqrt{(m_0^2 + m_1^2)}$	-
н265У	-	-	576630.89	2171765.32	Фотограмметрический метод	$Mt = \sqrt{(m_0^2 + m_1^2)}$	-
124	-	-	576625.99	2171764.00	Фотограмметрический метод	$Mt = \sqrt{(m_0^2 + m_1^2)}$	-
н239У	-	-	576634.71	2171734.84	Фотограмметрический метод	$Mt = \sqrt{(m_0^2 + m_1^2)}$	-
108	-	-	576653.20	2171740.63	Фотограмметрический метод	$Mt = \sqrt{(m_0^2 + m_1^2)}$	-

2. Сведения о частях границ уточняемого земельного участка с кадастровым номером 53:11:0821901:52 :

Обозначение части границ		Горизонтальное проложение (S), м	Описание прохождения части границ	Сведения о согласовании местоположения границ (согласовано/спорное)
от т.	до т.			
1	2	3	4	5
108	н261У	6.49	-	-
н261У	н262У	11.82	-	-
н262У	н263У	7.66	-	-
н263У	н264У	3.91	-	-
н264У	н265У	14.21	-	-
н265У	124	5.07	-	-
124	н239У	30.44	-	-
н239У	108	19.38	-	-

3. Сведения о характеристиках уточняемого земельного участка с кадастровым номером 53:11:0821901:52 :

№ п/п	Наименование характеристики земельного участка	Значение характеристики
1	2	3
1.	Адрес земельного участка	-

3. Сведения о характеристиках уточняемого земельного участка с кадастровым номером 53:11:0821901:52 :

№ п/п	Наименование характеристики земельного участка	Значение характеристики
1	2	3
1.1.	Сведения о местоположении земельного участка (при отсутствии адреса) в структурированном в соответствии с федеральной информационной адресной системой виде	-
1.2.	Дополнительные сведения о местоположении земельного участка	-
2.	Площадь земельного участка ± величина погрешности определения (вычисления) площади (Р ± ΔР), м2	582 ± 211
3.	Формула, примененная для вычисления предельной погрешности определения площади земельного участка, с подставленными значениями и итоговые (вычисленные) значения (ΔР), м2	ΔР=3.5*Mt*√P=3.5*2,5*√582=211
4.	Площадь земельного участка согласно сведениям Единого государственного реестра недвижимости (Ркад), м2	600
5.	Оценка расхождения Р и Ркад (Р - Ркад), м2	18
6.	Предельные минимальный и максимальный размеры земельного участка (Рмин и Рмакс), м2	400 3000
7.	Вид (виды) разрешенного использования	для садоводства
7.1.	Дополнительные сведения об использовании земельного участка	-
8.	Кадастровый или иной государственный учетный номер (инвентарный) здания, сооружения, объекта незавершенного строительства, расположенного на земельном участке	-
9.	Сведения о земельных участках (землях общего пользования, территории общего пользования), посредством которых обеспечивается доступ	Земли общего пользования
10.	Иные сведения	-

4. Пояснения к сведениям об уточняемом земельном участке с кадастровым номером 53:11:0821901:52 :

1.	-

Сведения об уточняемых земельных участках

1. Сведения о характерных точках границы уточняемого земельного участка с кадастровым номером 53:11:0821901:53 :

Система координат МСК-53, зона 2 **Зона № 2**

Обозначение характерных точек границ	Координаты, м				Метод определения координат	Формулы, примененные для расчета средней квадратической погрешности определения координат характерных точек границ (Mt), с подставленными в такие формулы значениями и итоговые (вычисленные) значения Mt, м	Описание закрепления точки
	содержатся в Едином государственном реестре недвижимости		определены в результате выполнения комплексных кадастровых работ				
	X	Y	X	Y			
1	2	3	4	5	6	7	8
112	-	-	576672.91	2171745.92	Фотограмметрический метод	$Mt = \sqrt{(m_0^2 + m_1^2)}$	-
н266У	-	-	576664.01	2171777.54	Фотограмметрический метод	$Mt = \sqrt{(m_0^2 + m_1^2)}$	-
н267У	-	-	576643.82	2171771.59	Фотограмметрический метод	$Mt = \sqrt{(m_0^2 + m_1^2)}$	-
н264У	-	-	576644.55	2171769.22	Фотограмметрический метод	$Mt = \sqrt{(m_0^2 + m_1^2)}$	-
н263У	-	-	576645.82	2171765.52	Фотограмметрический метод	$Mt = \sqrt{(m_0^2 + m_1^2)}$	-
н262У	-	-	576647.97	2171758.17	Фотограмметрический метод	$Mt = \sqrt{(m_0^2 + m_1^2)}$	-
н261У	-	-	576651.12	2171746.78	Фотограмметрический метод	$Mt = \sqrt{(m_0^2 + m_1^2)}$	-
108	-	-	576653.20	2171740.63	Фотограмметрический метод	$Mt = \sqrt{(m_0^2 + m_1^2)}$	-
112	-	-	576672.91	2171745.92	Фотограмметрический метод	$Mt = \sqrt{(m_0^2 + m_1^2)}$	-

2. Сведения о частях границ уточняемого земельного участка с кадастровым номером 53:11:0821901:53 :

Обозначение части границ		Горизонтальное проложение (S), м	Описание прохождения части границ	Сведения о согласовании местоположения границ (согласовано/спорное)
от т.	до т.			
1	2	3	4	5
112	н266У	32.85	-	-
н266У	н267У	21.05	-	-
н267У	н264У	2.48	-	-
н264У	н263У	3.91	-	-
н263У	н262У	7.66	-	-
н262У	н261У	11.82	-	-
н261У	108	6.49	-	-
108	112	20.41	-	-

3. Сведения о характеристиках уточняемого земельного участка с кадастровым номером 53:11:0821901:53 :

№ п/п	Наименование характеристики земельного участка	Значение характеристики
1	2	3
1.	Адрес земельного участка	-

3. Сведения о характеристиках уточняемого земельного участка с кадастровым номером 53:11:0821901:53 :

№ п/п	Наименование характеристики земельного участка	Значение характеристики
1	2	3
1.1.	Сведения о местоположении земельного участка (при отсутствии адреса) в структурированном в соответствии с федеральной информационной адресной системой виде	-
1.2.	Дополнительные сведения о местоположении земельного участка	-
2.	Площадь земельного участка ± величина погрешности определения (вычисления) площади (Р ± ΔР), м2	676 ± 228
3.	Формула, примененная для вычисления предельной погрешности определения площади земельного участка, с подставленными значениями и итоговые (вычисленные) значения (ΔР), м2	ΔР=3.5*Mt*√P=3.5*2,5*√676=228
4.	Площадь земельного участка согласно сведениям Единого государственного реестра недвижимости (Ркад), м2	628
5.	Оценка расхождения Р и Ркад (Р - Ркад), м2	48
6.	Предельные минимальный и максимальный размеры земельного участка (Рмин и Рмакс), м2	400 3000
7.	Вид (виды) разрешенного использования	садоводство
7.1.	Дополнительные сведения об использовании земельного участка	-
8.	Кадастровый или иной государственный учетный номер (инвентарный) здания, сооружения, объекта незавершенного строительства, расположенного на земельном участке	-
9.	Сведения о земельных участках (землях общего пользования, территории общего пользования), посредством которых обеспечивается доступ	Земли общего пользования
10.	Иные сведения	-

4. Пояснения к сведениям об уточняемом земельном участке с кадастровым номером 53:11:0821901:53 :

1.	-

Сведения об уточняемых земельных участках

1. Сведения о характерных точках границы уточняемого земельного участка с кадастровым номером 53:11:0821901:54 :

Система координат МСК-53, зона 2 **Зона № 2**

Обозначение характерных точек границ	Координаты, м				Метод определения координат	Формулы, примененные для расчета средней квадратической погрешности определения координат характерных точек границ (Mt), с подставленными в такие формулы значениями и итоговые (вычисленные) значения Mt, м	Описание закрепления точки
	содержатся в Едином государственном реестре недвижимости		определены в результате выполнения комплексных кадастровых работ				
	X	Y	X	Y			
1	2	3	4	5	6	7	8
н249У	-	-	576691.78	2171751.28	Фотограмметрический метод	$Mt = \sqrt{(m_0^2 + m_1^2)}$	-
н268У	-	-	576690.38	2171754.63	Фотограмметрический метод	$Mt = \sqrt{(m_0^2 + m_1^2)}$	-
н269У	-	-	576685.06	2171773.68	Фотограмметрический метод	$Mt = \sqrt{(m_0^2 + m_1^2)}$	-
н270У	-	-	576682.15	2171782.06	Фотограмметрический метод	$Mt = \sqrt{(m_0^2 + m_1^2)}$	-
н271У	-	-	576681.80	2171782.99	Фотограмметрический метод	$Mt = \sqrt{(m_0^2 + m_1^2)}$	-
н266У	-	-	576664.01	2171777.54	Фотограмметрический метод	$Mt = \sqrt{(m_0^2 + m_1^2)}$	-
112	-	-	576672.91	2171745.92	Фотограмметрический метод	$Mt = \sqrt{(m_0^2 + m_1^2)}$	-
н249У	-	-	576691.78	2171751.28	Фотограмметрический метод	$Mt = \sqrt{(m_0^2 + m_1^2)}$	-

2. Сведения о частях границ уточняемого земельного участка с кадастровым номером 53:11:0821901:54 :

Обозначение части границ		Горизонтальное проложение (S), м	Описание прохождения части границ	Сведения о согласовании местоположения границ (согласовано/спорное)
от т.	до т.			
1	2	3	4	5
н249У	н268У	3.63	-	-
н268У	н269У	19.78	-	-
н269У	н270У	8.87	-	-
н270У	н271У	0.99	-	-
н271У	н266У	18.61	-	-
н266У	112	32.85	-	-
112	н249У	19.62	-	-

3. Сведения о характеристиках уточняемого земельного участка с кадастровым номером 53:11:0821901:54 :

№ п/п	Наименование характеристики земельного участка	Значение характеристики
1	2	3
1.	Адрес земельного участка	-
1.1.	Сведения о местоположении земельного участка (при отсутствии адреса) в структурированном в соответствии с федеральной информационной адресной системой виде	-

3. Сведения о характеристиках уточняемого земельного участка с кадастровым номером 53:11:0821901:54 :

№ п/п	Наименование характеристики земельного участка	Значение характеристики
1	2	3
1.2.	Дополнительные сведения о местоположении земельного участка	-
2.	Площадь земельного участка ± величина погрешности определения (вычисления) площади (Р ± ΔР), м2	632 ± 220
3.	Формула, примененная для вычисления предельной погрешности определения площади земельного участка, с подставленными значениями и итоговые (вычисленные) значения (ΔР), м2	ΔР=3.5*Mt*√P=3.5*2,5*√632=220
4.	Площадь земельного участка согласно сведениям Единого государственного реестра недвижимости (Ркад), м2	600
5.	Оценка расхождения Р и Ркад (Р - Ркад), м2	32
6.	Предельные минимальный и максимальный размеры земельного участка (Рмин и Рмакс), м2	400 3000
7.	Вид (виды) разрешенного использования	для садоводства
7.1.	Дополнительные сведения об использовании земельного участка	-
8.	Кадастровый или иной государственный учетный номер (инвентарный) здания, сооружения, объекта незавершенного строительства, расположенного на земельном участке	-
9.	Сведения о земельных участках (землях общего пользования, территории общего пользования), посредством которых обеспечивается доступ	Земли общего пользования
10.	Иные сведения	-

4. Пояснения к сведениям об уточняемом земельном участке с кадастровым номером 53:11:0821901:54 :

1.	-

Сведения об уточняемых земельных участках

1. Сведения о характерных точках границы уточняемого земельного участка с кадастровым номером 53:11:0821901:55 :

Система координат МСК-53, зона 2 **Зона № 2**

Обозначение характерных точек границ	Координаты, м				Метод определения координат	Формулы, примененные для расчета средней квадратической погрешности определения координат характерных точек границ (Mt), с подставленными в такие формулы значениями и итоговые (вычисленные) значения Mt, м	Описание закрепления точки
	содержатся в Едином государственном реестре недвижимости		определены в результате выполнения комплексных кадастровых работ				
	X	Y	X	Y			
1	2	3	4	5	6	7	8
115	-	-	576710.86	2171756.63	Фотограмметрический метод	$Mt = \sqrt{(m_0^2 + m_1^2)}$	-
н272У	-	-	576710.26	2171757.51	Фотограмметрический метод	$Mt = \sqrt{(m_0^2 + m_1^2)}$	-
н273У	-	-	576708.29	2171763.52	Фотограмметрический метод	$Mt = \sqrt{(m_0^2 + m_1^2)}$	-
н274У	-	-	576706.78	2171769.17	Фотограмметрический метод	$Mt = \sqrt{(m_0^2 + m_1^2)}$	-
н275У	-	-	576702.51	2171783.17	Фотограмметрический метод	$Mt = \sqrt{(m_0^2 + m_1^2)}$	-
н276У	-	-	576702.45	2171783.97	Фотограмметрический метод	$Mt = \sqrt{(m_0^2 + m_1^2)}$	-
н277У	-	-	576701.96	2171787.33	Фотограмметрический метод	$Mt = \sqrt{(m_0^2 + m_1^2)}$	-
н270У	-	-	576682.15	2171782.06	Фотограмметрический метод	$Mt = \sqrt{(m_0^2 + m_1^2)}$	-
н269У	-	-	576685.06	2171773.68	Фотограмметрический метод	$Mt = \sqrt{(m_0^2 + m_1^2)}$	-
н268У	-	-	576690.38	2171754.63	Фотограмметрический метод	$Mt = \sqrt{(m_0^2 + m_1^2)}$	-
н249У	-	-	576691.78	2171751.28	Фотограмметрический метод	$Mt = \sqrt{(m_0^2 + m_1^2)}$	-
н250У	-	-	576708.96	2171756.22	Фотограмметрический метод	$Mt = \sqrt{(m_0^2 + m_1^2)}$	-
115	-	-	576710.86	2171756.63	Фотограмметрический метод	$Mt = \sqrt{(m_0^2 + m_1^2)}$	-

2. Сведения о частях границ уточняемого земельного участка с кадастровым номером 53:11:0821901:55 :

Обозначение части границ		Горизонтальное проложение (S), м	Описание прохождения части границ	Сведения о согласовании местоположения границ (согласовано/спорное)
от т.	до т.			
1	2	3	4	5
115	н272У	1.07	-	-
н272У	н273У	6.32	-	-
н273У	н274У	5.85	-	-
н274У	н275У	14.64	-	-
н275У	н276У	0.80	-	-
н276У	н277У	3.40	-	-
н277У	н270У	20.50	-	-
н270У	н269У	8.87	-	-
н269У	н268У	19.78	-	-

2. Сведения о частях границ уточняемого земельного участка с кадастровым номером 53:11:0821901:55 :

Обозначение части границ		Горизонтальное проложение (S), м	Описание прохождения части границ	Сведения о согласовании местоположения границ (согласовано/спорное)
от т.	до т.			
1	2	3	4	5
н268У	н249У	3.63	-	-
н249У	н250У	17.88	-	-
н250У	115	1.94	-	-

3. Сведения о характеристиках уточняемого земельного участка с кадастровым номером 53:11:0821901:55 :

№ п/п	Наименование характеристики земельного участка	Значение характеристики
1	2	3
1.	Адрес земельного участка	-
1.1.	Сведения о местоположении земельного участка (при отсутствии адреса) в структурированном в соответствии с федеральной информационной адресной системой виде	-
1.2.	Дополнительные сведения о местоположении земельного участка	-
2.	Площадь земельного участка ± величина погрешности определения (вычисления) площади (Р ± ΔР), м2	631 ± 220
3.	Формула, примененная для вычисления предельной погрешности определения площади земельного участка, с подставленными значениями и итоговые (вычисленные) значения (ΔР), м2	ΔР=3.5*Mt*√P=3.5*2,5*√631=220
4.	Площадь земельного участка согласно сведениям Единого государственного реестра недвижимости (Ркад), м2	600
5.	Оценка расхождения Р и Ркад (Р - Ркад), м2	31
6.	Предельные минимальный и максимальный размеры земельного участка (Рмин и Рмакс), м2	400 3000
7.	Вид (виды) разрешенного использования	садоводство
7.1.	Дополнительные сведения об использовании земельного участка	-
8.	Кадастровый или иной государственный учетный номер (инвентарный) здания, сооружения, объекта незавершенного строительства, расположенного на земельном участке	-
9.	Сведения о земельных участках (землях общего пользования, территории общего пользования), посредством которых обеспечивается доступ	Земли общего пользования
10.	Иные сведения	-

4. Пояснения к сведениям об уточняемом земельном участке с кадастровым номером 53:11:0821901:55 :

1.	-

Сведения об уточняемых земельных участках

1. Сведения о характерных точках границы уточняемого земельного участка с кадастровым номером 53:11:0821901:57 :

Система координат МСК-53, зона 2 **Зона № 2**

Обозначение характерных точек границ	Координаты, м				Метод определения координат	Формулы, примененные для расчета средней квадратической погрешности определения координат характерных точек границ (Mt), с подставленными в такие формулы значениями и итоговые (вычисленные) значения Mt, м	Описание закрепления точки
	содержатся в Едином государственном реестре недвижимости		определены в результате выполнения комплексных кадастровых работ				
	X	Y	X	Y			
1	2	3	4	5	6	7	8
н260У	-	-	576749.58	2171769.78	Фотограмметрический метод	$Mt = \sqrt{(m_0^2 + m_1^2)}$	-
н278У	-	-	576747.32	2171772.47	Фотограмметрический метод	$Mt = \sqrt{(m_0^2 + m_1^2)}$	-
н279У	-	-	576751.88	2171774.66	Фотограмметрический метод	$Mt = \sqrt{(m_0^2 + m_1^2)}$	-
н280У	-	-	576741.27	2171798.33	Фотограмметрический метод	$Mt = \sqrt{(m_0^2 + m_1^2)}$	-
126	-	-	576721.79	2171793.10	Фотограмметрический метод	$Mt = \sqrt{(m_0^2 + m_1^2)}$	-
н254У	-	-	576730.02	2171763.03	Фотограмметрический метод	$Mt = \sqrt{(m_0^2 + m_1^2)}$	-
н260У	-	-	576749.58	2171769.78	Фотограмметрический метод	$Mt = \sqrt{(m_0^2 + m_1^2)}$	-

2. Сведения о частях границ уточняемого земельного участка с кадастровым номером 53:11:0821901:57 :

Обозначение части границ		Горизонтальное проложение (S), м	Описание прохождения части границ	Сведения о согласовании местоположения границ (согласовано/спорное)
от т.	до т.			
1	2	3	4	5
н260У	н278У	3.51	-	-
н278У	н279У	5.06	-	-
н279У	н280У	25.94	-	-
н280У	126	20.17	-	-
126	н254У	31.18	-	-
н254У	н260У	20.69	-	-

3. Сведения о характеристиках уточняемого земельного участка с кадастровым номером 53:11:0821901:57 :

№ п/п	Наименование характеристики земельного участка	Значение характеристики
1	2	3
1.	Адрес земельного участка	-
1.1.	Сведения о местоположении земельного участка (при отсутствии адреса) в структурированном в соответствии с федеральной информационной адресной системой виде	-
1.2.	Дополнительные сведения о местоположении земельного участка	-
2.	Площадь земельного участка ± величина погрешности определения (вычисления) площади (Р ± ΔР), м2	666 ± 226

3. Сведения о характеристиках уточняемого земельного участка с кадастровым номером 53:11:0821901:57 :

№ п/п	Наименование характеристики земельного участка	Значение характеристики
1	2	3
3.	Формула, примененная для вычисления предельной погрешности определения площади земельного участка, с подставленными значениями и итоговые (вычисленные) значения (ΔР), м2	ΔР=3.5*Mt*√P=3.5*2,5*√666=226
4.	Площадь земельного участка согласно сведениям Единого государственного реестра недвижимости (Ркад), м2	600
5.	Оценка расхождения Р и Ркад (Р - Ркад), м2	66
6.	Предельные минимальный и максимальный размеры земельного участка (Рмин и Рмакс), м2	400 3000
7.	Вид (виды) разрешенного использования	для садоводства
7.1.	Дополнительные сведения об использовании земельного участка	-
8.	Кадастровый или иной государственный учетный номер (инвентарный) здания, сооружения, объекта незавершенного строительства, расположенного на земельном участке	-
9.	Сведения о земельных участках (землях общего пользования, территории общего пользования), посредством которых обеспечивается доступ	Земли общего пользования
10.	Иные сведения	-

4. Пояснения к сведениям об уточняемом земельном участке с кадастровым номером 53:11:0821901:57 :

1.	-

Сведения об уточняемых земельных участках

1. Сведения о характерных точках границы уточняемого земельного участка с кадастровым номером 53:11:0821901:59 :

Система координат МСК-53, зона 2 **Зона № 2**

Обозначение характерных точек границ	Координаты, м				Метод определения координат	Формулы, примененные для расчета средней квадратической погрешности определения координат характерных точек границ (Mt), с подставленными в такие формулы значениями и итоговые (вычисленные) значения Mt, м	Описание закрепления точки
	содержатся в Едином государственном реестре недвижимости		определены в результате выполнения комплексных кадастровых работ				
	X	Y	X	Y			
1	2	3	4	5	6	7	8
н281У	-	-	576560.77	2171753.97	Фотограмметрический метод	$Mt = \sqrt{(m_0^2 + m_1^2)}$	-
н282У	-	-	576570.61	2171756.87	Фотограмметрический метод	$Mt = \sqrt{(m_0^2 + m_1^2)}$	-
н283У	-	-	576574.00	2171757.60	Фотограмметрический метод	$Mt = \sqrt{(m_0^2 + m_1^2)}$	-
н284У	-	-	576584.17	2171760.67	Фотограмметрический метод	$Mt = \sqrt{(m_0^2 + m_1^2)}$	-
н285У	-	-	576577.07	2171784.00	Фотограмметрический метод	$Mt = \sqrt{(m_0^2 + m_1^2)}$	-
н286У	-	-	576575.46	2171790.23	Фотограмметрический метод	$Mt = \sqrt{(m_0^2 + m_1^2)}$	-
н287У	-	-	576556.69	2171784.62	Фотограмметрический метод	$Mt = \sqrt{(m_0^2 + m_1^2)}$	-
н288У	-	-	576551.00	2171782.87	Фотограмметрический метод	$Mt = \sqrt{(m_0^2 + m_1^2)}$	-
н281У	-	-	576560.77	2171753.97	Фотограмметрический метод	$Mt = \sqrt{(m_0^2 + m_1^2)}$	-

2. Сведения о частях границ уточняемого земельного участка с кадастровым номером 53:11:0821901:59 :

Обозначение части границ		Горизонтальное проложение (S), м	Описание прохождения части границ	Сведения о согласовании местоположения границ (согласовано/спорное)
от т.	до т.			
1	2	3	4	5
н281У	н282У	10.26	-	-
н282У	н283У	3.47	-	-
н283У	н284У	10.62	-	-
н284У	н285У	24.39	-	-
н285У	н286У	6.43	-	-
н286У	н287У	19.59	-	-
н287У	н288У	5.95	-	-
н288У	н281У	30.51	-	-

3. Сведения о характеристиках уточняемого земельного участка с кадастровым номером 53:11:0821901:59 :

№ п/п	Наименование характеристики земельного участка	Значение характеристики
1	2	3
1.	Адрес земельного участка	-

3. Сведения о характеристиках уточняемого земельного участка с кадастровым номером 53:11:0821901:59 :

№ п/п	Наименование характеристики земельного участка	Значение характеристики
1	2	3
1.1.	Сведения о местоположении земельного участка (при отсутствии адреса) в структурированном в соответствии с федеральной информационной адресной системой виде	-
1.2.	Дополнительные сведения о местоположении земельного участка	-
2.	Площадь земельного участка ± величина погрешности определения (вычисления) площади (Р ± ΔР), м2	762 ± 242
3.	Формула, примененная для вычисления предельной погрешности определения площади земельного участка, с подставленными значениями и итоговые (вычисленные) значения (ΔР), м2	ΔР=3.5*Mt*√P=3.5*2,5*√762=242
4.	Площадь земельного участка согласно сведениям Единого государственного реестра недвижимости (Ркад), м2	600
5.	Оценка расхождения Р и Ркад (Р - Ркад), м2	162
6.	Предельные минимальный и максимальный размеры земельного участка (Рмин и Рмакс), м2	400 3000
7.	Вид (виды) разрешенного использования	для садоводства
7.1.	Дополнительные сведения об использовании земельного участка	-
8.	Кадастровый или иной государственный учетный номер (инвентарный) здания, сооружения, объекта незавершенного строительства, расположенного на земельном участке	-
9.	Сведения о земельных участках (землях общего пользования, территории общего пользования), посредством которых обеспечивается доступ	Земли общего пользования
10.	Иные сведения	-

4. Пояснения к сведениям об уточняемом земельном участке с кадастровым номером 53:11:0821901:59 :

1.	-

Сведения об уточняемых земельных участках

1. Сведения о характерных точках границы уточняемого земельного участка с кадастровым номером 53:11:0821901:60 :

Система координат МСК-53, зона 2 **Зона № 2**

Обозначение характерных точек границ	Координаты, м				Метод определения координат	Формулы, примененные для расчета средней квадратической погрешности определения координат характерных точек границ (Mt), с подставленными в такие формулы значениями и итоговые (вычисленные) значения Mt, м	Описание закрепления точки
	содержатся в Едином государственном реестре недвижимости		определены в результате выполнения комплексных кадастровых работ				
	X	Y	X	Y			
1	2	3	4	5	6	7	8
н289У	-	-	576604.29	2171764.71	Фотограмметрический метод	$Mt = \sqrt{(m_0^2 + m_1^2)}$	-
н290У	-	-	576595.07	2171796.48	Фотограмметрический метод	$Mt = \sqrt{(m_0^2 + m_1^2)}$	-
н286У	-	-	576575.46	2171790.23	Фотограмметрический метод	$Mt = \sqrt{(m_0^2 + m_1^2)}$	-
н285У	-	-	576577.07	2171784.00	Фотограмметрический метод	$Mt = \sqrt{(m_0^2 + m_1^2)}$	-
н284У	-	-	576584.17	2171760.67	Фотограмметрический метод	$Mt = \sqrt{(m_0^2 + m_1^2)}$	-
н291У	-	-	576584.84	2171758.47	Фотограмметрический метод	$Mt = \sqrt{(m_0^2 + m_1^2)}$	-
н289У	-	-	576604.29	2171764.71	Фотограмметрический метод	$Mt = \sqrt{(m_0^2 + m_1^2)}$	-

2. Сведения о частях границ уточняемого земельного участка с кадастровым номером 53:11:0821901:60 :

Обозначение части границ		Горизонтальное проложение (S), м	Описание прохождения части границ	Сведения о согласовании местоположения границ (согласовано/спорное)
от т.	до т.			
1	2	3	4	5
н289У	н290У	33.08	-	-
н290У	н286У	20.58	-	-
н286У	н285У	6.43	-	-
н285У	н284У	24.39	-	-
н284У	н291У	2.30	-	-
н291У	н289У	20.43	-	-

3. Сведения о характеристиках уточняемого земельного участка с кадастровым номером 53:11:0821901:60 :

№ п/п	Наименование характеристики земельного участка	Значение характеристики
1	2	3
1.	Адрес земельного участка	-
1.1.	Сведения о местоположении земельного участка (при отсутствии адреса) в структурированном в соответствии с федеральной информационной адресной системой виде	-
1.2.	Дополнительные сведения о местоположении земельного участка	-
2.	Площадь земельного участка ± величина погрешности определения (вычисления) площади (Р ± ΔР), м2	682 ± 229

3. Сведения о характеристиках уточняемого земельного участка с кадастровым номером 53:11:0821901:60 :

№ п/п	Наименование характеристики земельного участка	Значение характеристики
1	2	3
3.	Формула, примененная для вычисления предельной погрешности определения площади земельного участка, с подставленными значениями и итоговые (вычисленные) значения (ΔР), м2	ΔР=3.5*Mt*√P=3.5*2,5*√682=229
4.	Площадь земельного участка согласно сведениям Единого государственного реестра недвижимости (Ркад), м2	608
5.	Оценка расхождения Р и Ркад (Р - Ркад), м2	74
6.	Предельные минимальный и максимальный размеры земельного участка (Рмин и Рмакс), м2	400 3000
7.	Вид (виды) разрешенного использования	Для садоводства
7.1.	Дополнительные сведения об использовании земельного участка	-
8.	Кадастровый или иной государственный учетный номер (инвентарный) здания, сооружения, объекта незавершенного строительства, расположенного на земельном участке	-
9.	Сведения о земельных участках (землях общего пользования, территории общего пользования), посредством которых обеспечивается доступ	Земли общего пользования
10.	Иные сведения	-

4. Пояснения к сведениям об уточняемом земельном участке с кадастровым номером 53:11:0821901:60 :

1.	-

Сведения об уточняемых земельных участках

1. Сведения о характерных точках границы уточняемого земельного участка с кадастровым номером 53:11:0821901:61 :

Система координат МСК-53, зона 2 **Зона № 2**

Обозначение характерных точек границ	Координаты, м				Метод определения координат	Формулы, примененные для расчета средней квадратической погрешности определения координат характерных точек границ (Mt), с подставленными в такие формулы значениями и итоговые (вычисленные) значения Mt, м	Описание закрепления точки
	содержатся в Едином государственном реестре недвижимости		определены в результате выполнения комплексных кадастровых работ				
	X	Y	X	Y			
1	2	3	4	5	6	7	8
н292У	-	-	576623.53	2171769.98	Фотограмметрический метод	$Mt = \sqrt{(m_0^2 + m_1^2)}$	-
н293У	-	-	576614.47	2171802.28	Фотограмметрический метод	$Mt = \sqrt{(m_0^2 + m_1^2)}$	-
н290У	-	-	576595.07	2171796.48	Фотограмметрический метод	$Mt = \sqrt{(m_0^2 + m_1^2)}$	-
н289У	-	-	576604.29	2171764.71	Фотограмметрический метод	$Mt = \sqrt{(m_0^2 + m_1^2)}$	-
н292У	-	-	576623.53	2171769.98	Фотограмметрический метод	$Mt = \sqrt{(m_0^2 + m_1^2)}$	-

2. Сведения о частях границ уточняемого земельного участка с кадастровым номером 53:11:0821901:61 :

Обозначение части границ		Горизонтальное проложение (S), м	Описание прохождения части границ	Сведения о согласовании местоположения границ (согласовано/спорное)
от т.	до т.			
1	2	3	4	5
н292У	н293У	33.55	-	-
н293У	н290У	20.25	-	-
н290У	н289У	33.08	-	-
н289У	н292У	19.95	-	-

3. Сведения о характеристиках уточняемого земельного участка с кадастровым номером 53:11:0821901:61 :

№ п/п	Наименование характеристики земельного участка	Значение характеристики
1	2	3
1.	Адрес земельного участка	-
1.1.	Сведения о местоположении земельного участка (при отсутствии адреса) в структурированном в соответствии с федеральной информационной адресной системой виде	-
1.2.	Дополнительные сведения о местоположении земельного участка	-
2.	Площадь земельного участка ± величина погрешности определения (вычисления) площади (Р ± ΔР), м2	670 ± 226
3.	Формула, примененная для вычисления предельной погрешности определения площади земельного участка, с подставленными значениями и итоговые (вычисленные) значения (ΔР), м2	ΔР=3.5*Mt*√P=3.5*2,5*√670=226
4.	Площадь земельного участка согласно сведениям Единого государственного реестра недвижимости (Ркад), м2	600

3. Сведения о характеристиках уточняемого земельного участка с кадастровым номером 53:11:0821901:61 :

№ п/п	Наименование характеристики земельного участка	Значение характеристики
1	2	3
5.	Оценка расхождения Р и Ркад (Р - Ркад), м2	70
6.	Предельные минимальный и максимальный размеры земельного участка (Рмин и Рмакс), м2	400 3000
7.	Вид (виды) разрешенного использования	для садоводства
7.1.	Дополнительные сведения об использовании земельного участка	-
8.	Кадастровый или иной государственный учетный номер (инвентарный) здания, сооружения, объекта незавершенного строительства, расположенного на земельном участке	53:11:0821901:92
9.	Сведения о земельных участках (землях общего пользования, территории общего пользования), посредством которых обеспечивается доступ	Земли общего пользования
10.	Иные сведения	-

4. Пояснения к сведениям об уточняемом земельном участке с кадастровым номером 53:11:0821901:61 :

1.	-

Сведения об уточняемых земельных участках

1. Сведения о характерных точках границы уточняемого земельного участка с кадастровым номером 53:11:0821901:62 :

Система координат МСК-53, зона 2 **Зона № 2**

Обозначение характерных точек границ	Координаты, м				Метод определения координат	Формулы, примененные для расчета средней квадратической погрешности определения координат характерных точек границ (Mt), с подставленными в такие формулы значениями и итоговые (вычисленные) значения Mt, м	Описание закрепления точки
	содержатся в Едином государственном реестре недвижимости		определены в результате выполнения комплексных кадастровых работ				
	X	Y	X	Y			
1	2	3	4	5	6	7	8
н294У	-	-	576632.92	2171807.65	Фотограмметрический метод	$Mt = \sqrt{(m_0^2 + m_1^2)}$	-
н295У	-	-	576617.92	2171803.31	Фотограмметрический метод	$Mt = \sqrt{(m_0^2 + m_1^2)}$	-
н293У	-	-	576614.47	2171802.28	Фотограмметрический метод	$Mt = \sqrt{(m_0^2 + m_1^2)}$	-
н292У	-	-	576623.53	2171769.98	Фотограмметрический метод	$Mt = \sqrt{(m_0^2 + m_1^2)}$	-
н296У	-	-	576642.50	2171775.51	Фотограмметрический метод	$Mt = \sqrt{(m_0^2 + m_1^2)}$	-
н294У	-	-	576632.92	2171807.65	Фотограмметрический метод	$Mt = \sqrt{(m_0^2 + m_1^2)}$	-

2. Сведения о частях границ уточняемого земельного участка с кадастровым номером 53:11:0821901:62 :

Обозначение части границ		Горизонтальное проложение (S), м	Описание прохождения части границ	Сведения о согласовании местоположения границ (согласовано/спорное)
от т.	до т.			
1	2	3	4	5
н294У	н295У	15.62	-	-
н295У	н293У	3.60	-	-
н293У	н292У	33.55	-	-
н292У	н296У	19.76	-	-
н296У	н294У	33.54	-	-

3. Сведения о характеристиках уточняемого земельного участка с кадастровым номером 53:11:0821901:62 :

№ п/п	Наименование характеристики земельного участка	Значение характеристики
1	2	3
1.	Адрес земельного участка	-
1.1.	Сведения о местоположении земельного участка (при отсутствии адреса) в структурированном в соответствии с федеральной информационной адресной системой виде	-
1.2.	Дополнительные сведения о местоположении земельного участка	-
2.	Площадь земельного участка ± величина погрешности определения (вычисления) площади (P ± ΔP), м2	654 ± 224

3. Сведения о характеристиках уточняемого земельного участка с кадастровым номером 53:11:0821901:62 :

№ п/п	Наименование характеристики земельного участка	Значение характеристики
1	2	3
3.	Формула, примененная для вычисления предельной погрешности определения площади земельного участка, с подставленными значениями и итоговые (вычисленные) значения (ΔР), м2	ΔР=3.5*Mt*√P=3.5*2,5*√654=224
4.	Площадь земельного участка согласно сведениям Единого государственного реестра недвижимости (Ркад), м2	600
5.	Оценка расхождения Р и Ркад (Р - Ркад), м2	54
6.	Предельные минимальный и максимальный размеры земельного участка (Рмин и Рмакс), м2	400 3000
7.	Вид (виды) разрешенного использования	садоводство
7.1.	Дополнительные сведения об использовании земельного участка	-
8.	Кадастровый или иной государственный учетный номер (инвентарный) здания, сооружения, объекта незавершенного строительства, расположенного на земельном участке	-
9.	Сведения о земельных участках (землях общего пользования, территории общего пользования), посредством которых обеспечивается доступ	Земли общего пользования
10.	Иные сведения	-

4. Пояснения к сведениям об уточняемом земельном участке с кадастровым номером 53:11:0821901:62 :

1.	-

Сведения об уточняемых земельных участках

1. Сведения о характерных точках границы уточняемого земельного участка с кадастровым номером 53:11:0821901:64 :

Система координат МСК-53, зона 2 **Зона № 2**

Обозначение характерных точек границ	Координаты, м				Метод определения координат	Формулы, примененные для расчета средней квадратической погрешности определения координат характерных точек границ (Mt), с подставленными в такие формулы значениями и итоговые (вычисленные) значения Mt, м	Описание закрепления точки
	содержатся в Едином государственном реестре недвижимости		определены в результате выполнения комплексных кадастровых работ				
	X	Y	X	Y			
1	2	3	4	5	6	7	8
н298У	-	-	576680.72	2171789.64	Фотограмметрический метод	$Mt = \sqrt{(m_0^2 + m_1^2)}$	-
н299У	-	-	576671.47	2171819.26	Фотограмметрический метод	$Mt = \sqrt{(m_0^2 + m_1^2)}$	-
132	-	-	576652.22	2171813.54	Фотограмметрический метод	$Mt = \sqrt{(m_0^2 + m_1^2)}$	-
131	-	-	576661.38	2171783.55	Фотограмметрический метод	$Mt = \sqrt{(m_0^2 + m_1^2)}$	-
н298У	-	-	576680.72	2171789.64	Фотограмметрический метод	$Mt = \sqrt{(m_0^2 + m_1^2)}$	-

2. Сведения о частях границ уточняемого земельного участка с кадастровым номером 53:11:0821901:64 :

Обозначение части границ		Горизонтальное проложение (S), м	Описание прохождения части границ	Сведения о согласовании местоположения границ (согласовано/спорное)
от т.	до т.			
1	2	3	4	5
н298У	н299У	31.03	-	-
н299У	132	20.08	-	-
132	131	31.36	-	-
131	н298У	20.28	-	-

3. Сведения о характеристиках уточняемого земельного участка с кадастровым номером 53:11:0821901:64 :

№ п/п	Наименование характеристики земельного участка	Значение характеристики
1	2	3
1.	Адрес земельного участка	-
1.1.	Сведения о местоположении земельного участка (при отсутствии адреса) в структурированном в соответствии с федеральной информационной адресной системой виде	-
1.2.	Дополнительные сведения о местоположении земельного участка	-
2.	Площадь земельного участка ± величина погрешности определения (вычисления) площади (Р ± ΔР), м2	629 ± 219
3.	Формула, примененная для вычисления предельной погрешности определения площади земельного участка, с подставленными значениями и итоговые (вычисленные) значения (ΔР), м2	ΔР=3.5*Mt*√P=3.5*2,5*√629=219
4.	Площадь земельного участка согласно сведениям Единого государственного реестра недвижимости (Ркад), м2	600

3. Сведения о характеристиках уточняемого земельного участка с кадастровым номером 53:11:0821901:64 :

№ п/п	Наименование характеристики земельного участка	Значение характеристики
1	2	3
5.	Оценка расхождения Р и Ркад (Р - Ркад), м2	29
6.	Предельные минимальный и максимальный размеры земельного участка (Рмин и Рмакс), м2	400 3000
7.	Вид (виды) разрешенного использования	Для садоводства
7.1.	Дополнительные сведения об использовании земельного участка	-
8.	Кадастровый или иной государственный учетный номер (инвентарный) здания, сооружения, объекта незавершенного строительства, расположенного на земельном участке	-
9.	Сведения о земельных участках (землях общего пользования, территории общего пользования), посредством которых обеспечивается доступ	Земли общего пользования
10.	Иные сведения	-

4. Пояснения к сведениям об уточняемом земельном участке с кадастровым номером 53:11:0821901:64 :

1.	-

Сведения об уточняемых земельных участках

1. Сведения о характерных точках границы уточняемого земельного участка с кадастровым номером 53:11:0821901:66 :

Система координат МСК-53, зона 2 **Зона № 2**

Обозначение характерных точек границ	Координаты, м				Метод определения координат	Формулы, примененные для расчета средней квадратической погрешности определения координат характерных точек границ (Mt), с подставленными в такие формулы значениями и итоговые (вычисленные) значения Mt, м	Описание закрепления точки
	содержатся в Едином государственном реестре недвижимости		определены в результате выполнения комплексных кадастровых работ				
	X	Y	X	Y			
1	2	3	4	5	6	7	8
н301У	-	-	576719.81	2171801.35	Фотограмметрический метод	$Mt = \sqrt{(m_0^2 + m_1^2)}$	-
н302У	-	-	576710.67	2171829.81	Фотограмметрический метод	$Mt = \sqrt{(m_0^2 + m_1^2)}$	-
н303У	-	-	576710.48	2171830.43	Фотограмметрический метод	$Mt = \sqrt{(m_0^2 + m_1^2)}$	-
135	-	-	576690.25	2171825.08	Фотограмметрический метод	$Mt = \sqrt{(m_0^2 + m_1^2)}$	-
134	-	-	576700.18	2171793.56	Фотограмметрический метод	$Mt = \sqrt{(m_0^2 + m_1^2)}$	-
н304У	-	-	576720.22	2171800.19	Фотограмметрический метод	$Mt = \sqrt{(m_0^2 + m_1^2)}$	-
н301У	-	-	576719.81	2171801.35	Фотограмметрический метод	$Mt = \sqrt{(m_0^2 + m_1^2)}$	-

2. Сведения о частях границ уточняемого земельного участка с кадастровым номером 53:11:0821901:66 :

Обозначение части границ		Горизонтальное проложение (S), м	Описание прохождения части границ	Сведения о согласовании местоположения границ (согласовано/спорное)
от т.	до т.			
1	2	3	4	5
н301У	н302У	29.89	-	-
н302У	н303У	0.65	-	-
н303У	135	20.93	-	-
135	134	33.05	-	-
134	н304У	21.11	-	-
н304У	н301У	1.23	-	-

3. Сведения о характеристиках уточняемого земельного участка с кадастровым номером 53:11:0821901:66 :

№ п/п	Наименование характеристики земельного участка	Значение характеристики
1	2	3
1.	Адрес земельного участка	-
1.1.	Сведения о местоположении земельного участка (при отсутствии адреса) в структурированном в соответствии с федеральной информационной адресной системой виде	-
1.2.	Дополнительные сведения о местоположении земельного участка	-
2.	Площадь земельного участка ± величина погрешности определения (вычисления) площади (Р ± ΔР), м2	680 ± 228

3. Сведения о характеристиках уточняемого земельного участка с кадастровым номером 53:11:0821901:66 :

№ п/п	Наименование характеристики земельного участка	Значение характеристики
1	2	3
3.	Формула, примененная для вычисления предельной погрешности определения площади земельного участка, с подставленными значениями и итоговые (вычисленные) значения (ΔР), м2	ΔР=3.5*Mt*√P=3.5*2,5*√680=228
4.	Площадь земельного участка согласно сведениям Единого государственного реестра недвижимости (Ркад), м2	600
5.	Оценка расхождения Р и Ркад (Р - Ркад), м2	80
6.	Предельные минимальный и максимальный размеры земельного участка (Рмин и Рмакс), м2	400 3000
7.	Вид (виды) разрешенного использования	для садоводства
7.1.	Дополнительные сведения об использовании земельного участка	-
8.	Кадастровый или иной государственный учетный номер (инвентарный) здания, сооружения, объекта незавершенного строительства, расположенного на земельном участке	-
9.	Сведения о земельных участках (землях общего пользования, территории общего пользования), посредством которых обеспечивается доступ	Земли общего пользования
10.	Иные сведения	-

4. Пояснения к сведениям об уточняемом земельном участке с кадастровым номером 53:11:0821901:66 :

1.	-

Сведения об уточняемых земельных участках

1. Сведения о характерных точках границы уточняемого земельного участка с кадастровым номером 53:11:0821901:68 :

Система координат МСК-53, зона 2 **Зона № 2**

Обозначение характерных точек границ	Координаты, м				Метод определения координат	Формулы, примененные для расчета средней квадратической погрешности определения координат характерных точек границ (Mt), с подставленными в такие формулы значениями и итоговые (вычисленные) значения Mt, м	Описание закрепления точки
	содержатся в Едином государственном реестре недвижимости		определены в результате выполнения комплексных кадастровых работ				
	X	Y	X	Y			
1	2	3	4	5	6	7	8
н281У	-	-	576560.77	2171753.97	Фотограмметрический метод	$Mt = \sqrt{(m_0^2 + m_1^2)}$	-
н288У	-	-	576551.00	2171782.87	Фотограмметрический метод	$Mt = \sqrt{(m_0^2 + m_1^2)}$	-
н305У	-	-	576537.59	2171778.74	Фотограмметрический метод	$Mt = \sqrt{(m_0^2 + m_1^2)}$	-
н306У	-	-	576525.19	2171774.83	Фотограмметрический метод	$Mt = \sqrt{(m_0^2 + m_1^2)}$	-
н307У	-	-	576515.26	2171771.91	Фотограмметрический метод	$Mt = \sqrt{(m_0^2 + m_1^2)}$	-
н308У	-	-	576507.75	2171757.00	Фотограмметрический метод	$Mt = \sqrt{(m_0^2 + m_1^2)}$	-
н309У	-	-	576521.75	2171739.72	Фотограмметрический метод	$Mt = \sqrt{(m_0^2 + m_1^2)}$	-
н310У	-	-	576536.51	2171744.44	Фотограмметрический метод	$Mt = \sqrt{(m_0^2 + m_1^2)}$	-
н311У	-	-	576546.27	2171747.55	Фотограмметрический метод	$Mt = \sqrt{(m_0^2 + m_1^2)}$	-
н312У	-	-	576557.20	2171750.67	Фотограмметрический метод	$Mt = \sqrt{(m_0^2 + m_1^2)}$	-
н313У	-	-	576556.84	2171752.23	Фотограмметрический метод	$Mt = \sqrt{(m_0^2 + m_1^2)}$	-
н281У	-	-	576560.77	2171753.97	Фотограмметрический метод	$Mt = \sqrt{(m_0^2 + m_1^2)}$	-

2. Сведения о частях границ уточняемого земельного участка с кадастровым номером 53:11:0821901:68 :

Обозначение части границ		Горизонтальное проложение (S), м	Описание прохождения части границ	Сведения о согласовании местоположения границ (согласовано/спорное)
от т.	до т.			
1	2	3	4	5
н281У	н288У	30.51	-	-
н288У	н305У	14.03	-	-
н305У	н306У	13.00	-	-
н306У	н307У	10.35	-	-
н307У	н308У	16.69	-	-
н308У	н309У	22.24	-	-
н309У	н310У	15.50	-	-
н310У	н311У	10.24	-	-
н311У	н312У	11.37	-	-
н312У	н313У	1.60	-	-

2. Сведения о частях границ уточняемого земельного участка с кадастровым номером 53:11:0821901:68 :

Обозначение части границ		Горизонтальное проложение (S), м	Описание прохождения части границ	Сведения о согласовании местоположения границ (согласовано/спорное)
от т.	до т.			
1	2	3	4	5
н313У	н281У	4.30	-	-

3. Сведения о характеристиках уточняемого земельного участка с кадастровым номером 53:11:0821901:68 :

№ п/п	Наименование характеристики земельного участка	Значение характеристики
1	2	3
1.	Адрес земельного участка	-
1.1.	Сведения о местоположении земельного участка (при отсутствии адреса) в структурированном в соответствии с федеральной информационной адресной системой виде	-
1.2.	Дополнительные сведения о местоположении земельного участка	-
2.	Площадь земельного участка ± величина погрешности определения (вычисления) площади (Р ± ΔР), м2	1443 ± 332
3.	Формула, примененная для вычисления предельной погрешности определения площади земельного участка, с подставленными значениями и итоговые (вычисленные) значения (ΔР), м2	ΔР=3.5*Mt*√P=3.5*2,5*√1443=332
4.	Площадь земельного участка согласно сведениям Единого государственного реестра недвижимости (Ркад), м2	1137
5.	Оценка расхождения Р и Ркад (Р - Ркад), м2	306
6.	Предельные минимальный и максимальный размеры земельного участка (Рмин и Рмакс), м2	400 3000
7.	Вид (виды) разрешенного использования	садоводство
7.1.	Дополнительные сведения об использовании земельного участка	-
8.	Кадастровый или иной государственный учетный номер (инвентарный) здания, сооружения, объекта незавершенного строительства, расположенного на земельном участке	-
9.	Сведения о земельных участках (землях общего пользования, территории общего пользования), посредством которых обеспечивается доступ	Земли общего пользования
10.	Иные сведения	-

4. Пояснения к сведениям об уточняемом земельном участке с кадастровым номером 53:11:0821901:68 :

1.	-

Сведения об уточняемых земельных участках

1. Сведения о характерных точках границы уточняемого земельного участка с кадастровым номером 53:11:0821901:69 :

Система координат МСК-53, зона 2 **Зона № 2**

Обозначение характерных точек границ	Координаты, м				Метод определения координат	Формулы, примененные для расчета средней квадратической погрешности определения координат характерных точек границ (Mt), с подставленными в такие формулы значениями и итоговые (вычисленные) значения Mt, м	Описание закрепления точки
	содержатся в Едином государственном реестре недвижимости		определены в результате выполнения комплексных кадастровых работ				
	X	Y	X	Y			
1	2	3	4	5	6	7	8
122	-	-	576614.44	2171729.06	Фотограмметрический метод	$Mt = \sqrt{(m_0^2 + m_1^2)}$	-
125	-	-	576605.85	2171757.82	Фотограмметрический метод	$Mt = \sqrt{(m_0^2 + m_1^2)}$	-
н314У	-	-	576585.53	2171751.33	Фотограмметрический метод	$Mt = \sqrt{(m_0^2 + m_1^2)}$	-
н315У	-	-	576582.22	2171749.89	Фотограмметрический метод	$Mt = \sqrt{(m_0^2 + m_1^2)}$	-
н316У	-	-	576590.25	2171722.76	Фотограмметрический метод	$Mt = \sqrt{(m_0^2 + m_1^2)}$	-
н317У	-	-	576590.67	2171722.88	Фотограмметрический метод	$Mt = \sqrt{(m_0^2 + m_1^2)}$	-
н318У	-	-	576592.17	2171722.93	Фотограмметрический метод	$Mt = \sqrt{(m_0^2 + m_1^2)}$	-
н319У	-	-	576593.02	2171723.29	Фотограмметрический метод	$Mt = \sqrt{(m_0^2 + m_1^2)}$	-
122	-	-	576614.44	2171729.06	Фотограмметрический метод	$Mt = \sqrt{(m_0^2 + m_1^2)}$	-

2. Сведения о частях границ уточняемого земельного участка с кадастровым номером 53:11:0821901:69 :

Обозначение части границ		Горизонтальное проложение (S), м	Описание прохождения части границ	Сведения о согласовании местоположения границ (согласовано/спорное)
от т.	до т.			
1	2	3	4	5
122	125	30.02	-	-
125	н314У	21.33	-	-
н314У	н315У	3.61	-	-
н315У	н316У	28.29	-	-
н316У	н317У	0.44	-	-
н317У	н318У	1.50	-	-
н318У	н319У	0.92	-	-
н319У	122	22.18	-	-

3. Сведения о характеристиках уточняемого земельного участка с кадастровым номером 53:11:0821901:69 :

№ п/п	Наименование характеристики земельного участка	Значение характеристики
1	2	3
1.	Адрес земельного участка	-

3. Сведения о характеристиках уточняемого земельного участка с кадастровым номером 53:11:0821901:69 :

№ п/п	Наименование характеристики земельного участка	Значение характеристики
1	2	3
1.1.	Сведения о местоположении земельного участка (при отсутствии адреса) в структурированном в соответствии с федеральной информационной адресной системой виде	-
1.2.	Дополнительные сведения о местоположении земельного участка	-
2.	Площадь земельного участка ± величина погрешности определения (вычисления) площади (Р ± ΔР), м2	734 ± 237
3.	Формула, примененная для вычисления предельной погрешности определения площади земельного участка, с подставленными значениями и итоговые (вычисленные) значения (ΔР), м2	ΔР=3.5*Mt*√P=3.5*2,5*√734=237
4.	Площадь земельного участка согласно сведениям Единого государственного реестра недвижимости (Ркад), м2	731
5.	Оценка расхождения Р и Ркад (Р - Ркад), м2	3
6.	Предельные минимальный и максимальный размеры земельного участка (Рмин и Рмакс), м2	400 3000
7.	Вид (виды) разрешенного использования	для садоводства
7.1.	Дополнительные сведения об использовании земельного участка	-
8.	Кадастровый или иной государственный учетный номер (инвентарный) здания, сооружения, объекта незавершенного строительства, расположенного на земельном участке	-
9.	Сведения о земельных участках (землях общего пользования, территории общего пользования), посредством которых обеспечивается доступ	Земли общего пользования
10.	Иные сведения	-

4. Пояснения к сведениям об уточняемом земельном участке с кадастровым номером 53:11:0821901:69 :

1.	-

Сведения об уточняемых земельных участках

1. Сведения о характерных точках границы уточняемого земельного участка с кадастровым номером 53:11:0821901:71 :

Система координат МСК-53, зона 2 **Зона № 2**

Обозначение характерных точек границ	Координаты, м				Метод определения координат	Формулы, примененные для расчета средней квадратической погрешности определения координат характерных точек границ (Mt), с подставленными в такие формулы значениями и итоговые (вычисленные) значения Mt, м	Описание закрепления точки
	содержатся в Едином государственном реестре недвижимости		определены в результате выполнения комплексных кадастровых работ				
	X	Y	X	Y			
1	2	3	4	5	6	7	8
н202У	-	-	576638.51	2171652.38	Фотограмметрический метод	$Mt = \sqrt{(m_0^2 + m_1^2)}$	-
98	-	-	576629.11	2171683.64	Фотограмметрический метод	$Mt = \sqrt{(m_0^2 + m_1^2)}$	-
н321У	-	-	576626.87	2171683.00	Фотограмметрический метод	$Mt = \sqrt{(m_0^2 + m_1^2)}$	-
н322У	-	-	576614.59	2171678.67	Фотограмметрический метод	$Mt = \sqrt{(m_0^2 + m_1^2)}$	-
н323У	-	-	576613.68	2171681.23	Фотограмметрический метод	$Mt = \sqrt{(m_0^2 + m_1^2)}$	-
н324У	-	-	576608.13	2171679.28	Фотограмметрический метод	$Mt = \sqrt{(m_0^2 + m_1^2)}$	-
н325У	-	-	576604.22	2171678.14	Фотограмметрический метод	$Mt = \sqrt{(m_0^2 + m_1^2)}$	-
н326У	-	-	576615.56	2171645.66	Фотограмметрический метод	$Mt = \sqrt{(m_0^2 + m_1^2)}$	-
н327У	-	-	576616.36	2171645.89	Фотограмметрический метод	$Mt = \sqrt{(m_0^2 + m_1^2)}$	-
н202У	-	-	576638.51	2171652.38	Фотограмметрический метод	$Mt = \sqrt{(m_0^2 + m_1^2)}$	-

2. Сведения о частях границ уточняемого земельного участка с кадастровым номером 53:11:0821901:71 :

Обозначение части границ		Горизонтальное проложение (S), м	Описание прохождения части границ	Сведения о согласовании местоположения границ (согласовано/спорное)
от т.	до т.			
1	2	3	4	5
н202У	98	32.64	-	-
98	н321У	2.33	-	-
н321У	н322У	13.02	-	-
н322У	н323У	2.72	-	-
н323У	н324У	5.88	-	-
н324У	н325У	4.07	-	-
н325У	н326У	34.40	-	-
н326У	н327У	0.83	-	-
н327У	н202У	23.08	-	-

3. Сведения о характеристиках уточняемого земельного участка с кадастровым номером 53:11:0821901:71 :

№ п/п	Наименование характеристики земельного участка	Значение характеристики
1	2	3
1.	Адрес земельного участка	-
1.1.	Сведения о местоположении земельного участка (при отсутствии адреса) в структурированном в соответствии с федеральной информационной адресной системой виде	-
1.2.	Дополнительные сведения о местоположении земельного участка	-
2.	Площадь земельного участка ± величина погрешности определения (вычисления) площади (Р ± ΔР), м2	818 ± 250
3.	Формула, примененная для вычисления предельной погрешности определения площади земельного участка, с подставленными значениями и итоговые (вычисленные) значения (ΔР), м2	ΔР=3.5*Mt*√P=3.5*2,5*√818=250
4.	Площадь земельного участка согласно сведениям Единого государственного реестра недвижимости (Ркад), м2	751
5.	Оценка расхождения Р и Ркад (Р - Ркад), м2	67
6.	Предельные минимальный и максимальный размеры земельного участка (Рмин и Рмакс), м2	400 3000
7.	Вид (виды) разрешенного использования	для садоводства
7.1.	Дополнительные сведения об использовании земельного участка	-
8.	Кадастровый или иной государственный учетный номер (инвентарный) здания, сооружения, объекта незавершенного строительства, расположенного на земельном участке	53:23:0000000:6801
9.	Сведения о земельных участках (землях общего пользования, территории общего пользования), посредством которых обеспечивается доступ	Земли общего пользования
10.	Иные сведения	-

4. Пояснения к сведениям об уточняемом земельном участке с кадастровым номером 53:11:0821901:71 :

1.	-

Сведения об уточняемых земельных участках

1. Сведения о характерных точках границы уточняемого земельного участка с кадастровым номером 53:11:0821901:72 :

Система координат МСК-53, зона 2 **Зона № 2**

Обозначение характерных точек границ	Координаты, м				Метод определения координат	Формулы, примененные для расчета средней квадратической погрешности определения координат характерных точек границ (Mt), с подставленными в такие формулы значениями и итоговые (вычисленные) значения Mt, м	Описание закрепления точки
	содержатся в Едином государственном реестре недвижимости		определены в результате выполнения комплексных кадастровых работ				
	X	Y	X	Y			
1	2	3	4	5	6	7	8
н202У	-	-	576638.51	2171652.38	Фотограмметрический метод	$Mt = \sqrt{(m_0^2 + m_1^2)}$	-
н327У	-	-	576616.36	2171645.89	Фотограмметрический метод	$Mt = \sqrt{(m_0^2 + m_1^2)}$	-
н328У	-	-	576625.18	2171616.82	Фотограмметрический метод	$Mt = \sqrt{(m_0^2 + m_1^2)}$	-
н204У	-	-	576647.55	2171623.18	Фотограмметрический метод	$Mt = \sqrt{(m_0^2 + m_1^2)}$	-
н203У	-	-	576643.35	2171637.39	Фотограмметрический метод	$Mt = \sqrt{(m_0^2 + m_1^2)}$	-
н202У	-	-	576638.51	2171652.38	Фотограмметрический метод	$Mt = \sqrt{(m_0^2 + m_1^2)}$	-

2. Сведения о частях границ уточняемого земельного участка с кадастровым номером 53:11:0821901:72 :

Обозначение части границ		Горизонтальное проложение (S), м	Описание прохождения части границ	Сведения о согласовании местоположения границ (согласовано/спорное)
от т.	до т.			
1	2	3	4	5
н202У	н327У	23.08	-	-
н327У	н328У	30.38	-	-
н328У	н204У	23.26	-	-
н204У	н203У	14.82	-	-
н203У	н202У	15.75	-	-

3. Сведения о характеристиках уточняемого земельного участка с кадастровым номером 53:11:0821901:72 :

№ п/п	Наименование характеристики земельного участка	Значение характеристики
1	2	3
1.	Адрес земельного участка	-
1.1.	Сведения о местоположении земельного участка (при отсутствии адреса) в структурированном в соответствии с федеральной информационной адресной системой виде	-
1.2.	Дополнительные сведения о местоположении земельного участка	-
2.	Площадь земельного участка ± величина погрешности определения (вычисления) площади (P ± ΔP), м2	709 ± 233

3. Сведения о характеристиках уточняемого земельного участка с кадастровым номером 53:11:0821901:72 :

№ п/п	Наименование характеристики земельного участка	Значение характеристики
1	2	3
3.	Формула, примененная для вычисления предельной погрешности определения площади земельного участка, с подставленными значениями и итоговые (вычисленные) значения (ΔР), м2	ΔР=3.5*Mt*√P=3.5*2,5*√709=233
4.	Площадь земельного участка согласно сведениям Единого государственного реестра недвижимости (Ркад), м2	712
5.	Оценка расхождения Р и Ркад (Р - Ркад), м2	3
6.	Предельные минимальный и максимальный размеры земельного участка (Рмин и Рмакс), м2	400 3000
7.	Вид (виды) разрешенного использования	для садоводства
7.1.	Дополнительные сведения об использовании земельного участка	-
8.	Кадастровый или иной государственный учетный номер (инвентарный) здания, сооружения, объекта незавершенного строительства, расположенного на земельном участке	-
9.	Сведения о земельных участках (землях общего пользования, территории общего пользования), посредством которых обеспечивается доступ	Земли общего пользования
10.	Иные сведения	-

4. Пояснения к сведениям об уточняемом земельном участке с кадастровым номером 53:11:0821901:72 :

1.	-

Сведения об уточняемых земельных участках

1. Сведения о характерных точках границы уточняемого земельного участка с кадастровым номером 53:11:0821901:73 :

Система координат МСК-53, зона 2 **Зона № 2**

Обозначение характерных точек границ	Координаты, м				Метод определения координат	Формулы, примененные для расчета средней квадратической погрешности определения координат характерных точек границ (Mt), с подставленными в такие формулы значениями и итоговые (вычисленные) значения Mt, м	Описание закрепления точки
	содержатся в Едином государственном реестре недвижимости		определены в результате выполнения комплексных кадастровых работ				
	X	Y	X	Y			
1	2	3	4	5	6	7	8
н124У	-	-	576656.25	2171584.45	Фотограмметрический метод	$Mt = \sqrt{(m_0^2 + m_1^2)}$	-
н173У	-	-	576653.97	2171592.22	Фотограмметрический метод	$Mt = \sqrt{(m_0^2 + m_1^2)}$	-
н172У	-	-	576655.57	2171593.11	Фотограмметрический метод	$Mt = \sqrt{(m_0^2 + m_1^2)}$	-
н171У	-	-	576649.48	2171614.19	Фотограмметрический метод	$Mt = \sqrt{(m_0^2 + m_1^2)}$	-
н329У	-	-	576629.34	2171608.07	Фотограмметрический метод	$Mt = \sqrt{(m_0^2 + m_1^2)}$	-
н330У	-	-	576638.93	2171578.59	Фотограмметрический метод	$Mt = \sqrt{(m_0^2 + m_1^2)}$	-
н124У	-	-	576656.25	2171584.45	Фотограмметрический метод	$Mt = \sqrt{(m_0^2 + m_1^2)}$	-

2. Сведения о частях границ уточняемого земельного участка с кадастровым номером 53:11:0821901:73 :

Обозначение части границ		Горизонтальное проложение (S), м	Описание прохождения части границ	Сведения о согласовании местоположения границ (согласовано/спорное)
от т.	до т.			
1	2	3	4	5
н124У	н173У	8.10	-	-
н173У	н172У	1.83	-	-
н172У	н171У	21.94	-	-
н171У	н329У	21.05	-	-
н329У	н330У	31.00	-	-
н330У	н124У	18.28	-	-

3. Сведения о характеристиках уточняемого земельного участка с кадастровым номером 53:11:0821901:73 :

№ п/п	Наименование характеристики земельного участка	Значение характеристики
1	2	3
1.	Адрес земельного участка	-
1.1.	Сведения о местоположении земельного участка (при отсутствии адреса) в структурированном в соответствии с федеральной информационной адресной системой виде	-
1.2.	Дополнительные сведения о местоположении земельного участка	-
2.	Площадь земельного участка ± величина погрешности определения (вычисления) площади (Р ± ΔР), м2	616 ± 217

3. Сведения о характеристиках уточняемого земельного участка с кадастровым номером 53:11:0821901:73 :

№ п/п	Наименование характеристики земельного участка	Значение характеристики
1	2	3
3.	Формула, примененная для вычисления предельной погрешности определения площади земельного участка, с подставленными значениями и итоговые (вычисленные) значения (ΔР), м2	ΔР=3.5*Mt*√P=3.5*2,5*√616=217
4.	Площадь земельного участка согласно сведениям Единого государственного реестра недвижимости (Ркад), м2	600
5.	Оценка расхождения Р и Ркад (Р - Ркад), м2	16
6.	Предельные минимальный и максимальный размеры земельного участка (Рмин и Рмакс), м2	400 3000
7.	Вид (виды) разрешенного использования	садоводство
7.1.	Дополнительные сведения об использовании земельного участка	-
8.	Кадастровый или иной государственный учетный номер (инвентарный) здания, сооружения, объекта незавершенного строительства, расположенного на земельном участке	-
9.	Сведения о земельных участках (землях общего пользования, территории общего пользования), посредством которых обеспечивается доступ	Земли общего пользования
10.	Иные сведения	-

4. Пояснения к сведениям об уточняемом земельном участке с кадастровым номером 53:11:0821901:73 :

1.	-

Сведения об уточняемых земельных участках

1. Сведения о характерных точках границы уточняемого земельного участка с кадастровым номером 53:11:0821901:74 :

Система координат МСК-53, зона 2 **Зона № 2**

Обозначение характерных точек границ	Координаты, м				Метод определения координат	Формулы, примененные для расчета средней квадратической погрешности определения координат характерных точек границ (Mt), с подставленными в такие формулы значениями и итоговые (вычисленные) значения Mt, м	Описание закрепления точки
	содержатся в Едином государственном реестре недвижимости		определены в результате выполнения комплексных кадастровых работ				
	X	Y	X	Y			
1	2	3	4	5	6	7	8
н331У	-	-	576698.35	2171523.65	Фотограмметрический метод	$Mt = \sqrt{(m_0^2 + m_1^2)}$	-
н332У	-	-	576689.13	2171553.16	Фотограмметрический метод	$Mt = \sqrt{(m_0^2 + m_1^2)}$	-
н333У	-	-	576680.38	2171550.37	Фотограмметрический метод	$Mt = \sqrt{(m_0^2 + m_1^2)}$	-
н334У	-	-	576679.51	2171549.65	Фотограмметрический метод	$Mt = \sqrt{(m_0^2 + m_1^2)}$	-
н335У	-	-	576677.23	2171549.58	Фотограмметрический метод	$Mt = \sqrt{(m_0^2 + m_1^2)}$	-
н336У	-	-	576674.99	2171549.52	Фотограмметрический метод	$Mt = \sqrt{(m_0^2 + m_1^2)}$	-
н337У	-	-	576671.32	2171548.25	Фотограмметрический метод	$Mt = \sqrt{(m_0^2 + m_1^2)}$	-
н338У	-	-	576669.10	2171546.83	Фотограмметрический метод	$Mt = \sqrt{(m_0^2 + m_1^2)}$	-
н339У	-	-	576666.96	2171545.71	Фотограмметрический метод	$Mt = \sqrt{(m_0^2 + m_1^2)}$	-
н340У	-	-	576677.13	2171515.83	Фотограмметрический метод	$Mt = \sqrt{(m_0^2 + m_1^2)}$	-
н341У	-	-	576678.49	2171516.16	Фотограмметрический метод	$Mt = \sqrt{(m_0^2 + m_1^2)}$	-
н342У	-	-	576682.22	2171517.45	Фотограмметрический метод	$Mt = \sqrt{(m_0^2 + m_1^2)}$	-
н343У	-	-	576691.74	2171521.20	Фотограмметрический метод	$Mt = \sqrt{(m_0^2 + m_1^2)}$	-
н331У	-	-	576698.35	2171523.65	Фотограмметрический метод	$Mt = \sqrt{(m_0^2 + m_1^2)}$	-

2. Сведения о частях границ уточняемого земельного участка с кадастровым номером 53:11:0821901:74 :

Обозначение части границ		Горизонтальное проложение (S), м	Описание прохождения части границ	Сведения о согласовании местоположения границ (согласовано/спорное)
от т.	до т.			
1	2	3	4	5
н331У	н332У	30.92	-	-
н332У	н333У	9.18	-	-
н333У	н334У	1.13	-	-
н334У	н335У	2.28	-	-
н335У	н336У	2.24	-	-
н336У	н337У	3.88	-	-
н337У	н338У	2.64	-	-
н338У	н339У	2.42	-	-

2. Сведения о частях границ уточняемого земельного участка с кадастровым номером 53:11:0821901:74 :

Обозначение части границ		Горизонтальное проложение (S), м	Описание прохождения части границ	Сведения о согласовании местоположения границ (согласовано/спорное)
от т.	до т.			
1	2	3	4	5
н339У	н340У	31.56	-	-
н340У	н341У	1.40	-	-
н341У	н342У	3.95	-	-
н342У	н343У	10.23	-	-
н343У	н331У	7.05	-	-

3. Сведения о характеристиках уточняемого земельного участка с кадастровым номером 53:11:0821901:74 :

№ п/п	Наименование характеристики земельного участка	Значение характеристики
1	2	3
1.	Адрес земельного участка	-
1.1.	Сведения о местоположении земельного участка (при отсутствии адреса) в структурированном в соответствии с федеральной информационной адресной системой виде	-
1.2.	Дополнительные сведения о местоположении земельного участка	-
2.	Площадь земельного участка ± величина погрешности определения (вычисления) площади (Р ± ΔР), м2	729 ± 236
3.	Формула, примененная для вычисления предельной погрешности определения площади земельного участка, с подставленными значениями и итоговые (вычисленные) значения (ΔР), м2	ΔР=3.5*Mt*√P=3.5*2,5*√729=236
4.	Площадь земельного участка согласно сведениям Единого государственного реестра недвижимости (Ркад), м2	600
5.	Оценка расхождения Р и Ркад (Р - Ркад), м2	129
6.	Предельные минимальный и максимальный размеры земельного участка (Рмин и Рмакс), м2	400 3000
7.	Вид (виды) разрешенного использования	садоводство
7.1.	Дополнительные сведения об использовании земельного участка	-
8.	Кадастровый или иной государственный учетный номер (инвентарный) здания, сооружения, объекта незавершенного строительства, расположенного на земельном участке	-
9.	Сведения о земельных участках (землях общего пользования, территории общего пользования), посредством которых обеспечивается доступ	Земли общего пользования
10.	Иные сведения	-

4. Пояснения к сведениям об уточняемом земельном участке с кадастровым номером 53:11:0821901:74 :

1.	-

Сведения об уточняемых земельных участках

1. Сведения о характерных точках границы уточняемого земельного участка с кадастровым номером 53:11:0821901:75 :

Система координат МСК-53, зона 2 **Зона № 2**

Обозначение характерных точек границ	Координаты, м				Метод определения координат	Формулы, примененные для расчета средней квадратической погрешности определения координат характерных точек границ (Mt), с подставленными в такие формулы значениями и итоговые (вычисленные) значения Mt, м	Описание закрепления точки
	содержатся в Едином государственном реестре недвижимости		определены в результате выполнения комплексных кадастровых работ				
	X	Y	X	Y			
1	2	3	4	5	6	7	8
71	-	-	576716.87	2171529.65	Фотограмметрический метод	$Mt = \sqrt{(m_0^2 + m_1^2)}$	-
н115У	-	-	576706.70	2171560.22	Фотограмметрический метод	$Mt = \sqrt{(m_0^2 + m_1^2)}$	-
н344У	-	-	576689.84	2171554.57	Фотограмметрический метод	$Mt = \sqrt{(m_0^2 + m_1^2)}$	-
н332У	-	-	576689.13	2171553.16	Фотограмметрический метод	$Mt = \sqrt{(m_0^2 + m_1^2)}$	-
н331У	-	-	576698.35	2171523.65	Фотограмметрический метод	$Mt = \sqrt{(m_0^2 + m_1^2)}$	-
н345У	-	-	576701.65	2171524.87	Фотограмметрический метод	$Mt = \sqrt{(m_0^2 + m_1^2)}$	-
71	-	-	576716.87	2171529.65	Фотограмметрический метод	$Mt = \sqrt{(m_0^2 + m_1^2)}$	-

2. Сведения о частях границ уточняемого земельного участка с кадастровым номером 53:11:0821901:75 :

Обозначение части границ		Горизонтальное проложение (S), м	Описание прохождения части границ	Сведения о согласовании местоположения границ (согласовано/спорное)
от т.	до т.			
1	2	3	4	5
71	н115У	32.22	-	-
н115У	н344У	17.78	-	-
н344У	н332У	1.58	-	-
н332У	н331У	30.92	-	-
н331У	н345У	3.52	-	-
н345У	71	15.95	-	-

3. Сведения о характеристиках уточняемого земельного участка с кадастровым номером 53:11:0821901:75 :

№ п/п	Наименование характеристики земельного участка	Значение характеристики
1	2	3
1.	Адрес земельного участка	-
1.1.	Сведения о местоположении земельного участка (при отсутствии адреса) в структурированном в соответствии с федеральной информационной адресной системой виде	-
1.2.	Дополнительные сведения о местоположении земельного участка	-
2.	Площадь земельного участка ± величина погрешности определения (вычисления) площади (Р ± ΔР), м2	614 ± 217

3. Сведения о характеристиках уточняемого земельного участка с кадастровым номером 53:11:0821901:75 :

№ п/п	Наименование характеристики земельного участка	Значение характеристики
1	2	3
3.	Формула, примененная для вычисления предельной погрешности определения площади земельного участка, с подставленными значениями и итоговые (вычисленные) значения (ΔР), м2	ΔР=3.5*Mt*√P=3.5*2,5*√614=217
4.	Площадь земельного участка согласно сведениям Единого государственного реестра недвижимости (Ркад), м2	622
5.	Оценка расхождения Р и Ркад (Р - Ркад), м2	8
6.	Предельные минимальный и максимальный размеры земельного участка (Рмин и Рмакс), м2	400 3000
7.	Вид (виды) разрешенного использования	садоводство
7.1.	Дополнительные сведения об использовании земельного участка	-
8.	Кадастровый или иной государственный учетный номер (инвентарный) здания, сооружения, объекта незавершенного строительства, расположенного на земельном участке	-
9.	Сведения о земельных участках (землях общего пользования, территории общего пользования), посредством которых обеспечивается доступ	Земли общего пользования
10.	Иные сведения	-

4. Пояснения к сведениям об уточняемом земельном участке с кадастровым номером 53:11:0821901:75 :

1.	-

Сведения об уточняемых земельных участках

1. Сведения о характерных точках границы уточняемого земельного участка с кадастровым номером 53:11:0821901:76 :

Система координат МСК-53, зона 2 **Зона № 2**

Обозначение характерных точек границ	Координаты, м				Метод определения координат	Формулы, примененные для расчета средней квадратической погрешности определения координат характерных точек границ (Mt), с подставленными в такие формулы значениями и итоговые (вычисленные) значения Mt, м	Описание закрепления точки
	содержатся в Едином государственном реестре недвижимости		определены в результате выполнения комплексных кадастровых работ				
	X	Y	X	Y			
1	2	3	4	5	6	7	8
72	-	-	576726.20	2171500.47	Фотограмметрический метод	$Mt = \sqrt{(m_0^2 + m_1^2)}$	-
71	-	-	576716.87	2171529.65	Фотограмметрический метод	$Mt = \sqrt{(m_0^2 + m_1^2)}$	-
н345У	-	-	576701.65	2171524.87	Фотограмметрический метод	$Mt = \sqrt{(m_0^2 + m_1^2)}$	-
н331У	-	-	576698.35	2171523.65	Фотограмметрический метод	$Mt = \sqrt{(m_0^2 + m_1^2)}$	-
н343У	-	-	576691.74	2171521.20	Фотограмметрический метод	$Mt = \sqrt{(m_0^2 + m_1^2)}$	-
н346У	-	-	576692.33	2171519.47	Фотограмметрический метод	$Mt = \sqrt{(m_0^2 + m_1^2)}$	-
н347У	-	-	576695.69	2171509.05	Фотограмметрический метод	$Mt = \sqrt{(m_0^2 + m_1^2)}$	-
н348У	-	-	576697.55	2171502.53	Фотограмметрический метод	$Mt = \sqrt{(m_0^2 + m_1^2)}$	-
н349У	-	-	576700.01	2171495.18	Фотограмметрический метод	$Mt = \sqrt{(m_0^2 + m_1^2)}$	-
н350У	-	-	576699.93	2171493.00	Фотограмметрический метод	$Mt = \sqrt{(m_0^2 + m_1^2)}$	-
н351У	-	-	576700.50	2171491.44	Фотограмметрический метод	$Mt = \sqrt{(m_0^2 + m_1^2)}$	-
н352У	-	-	576704.10	2171492.41	Фотограмметрический метод	$Mt = \sqrt{(m_0^2 + m_1^2)}$	-
н353У	-	-	576706.45	2171493.70	Фотограмметрический метод	$Mt = \sqrt{(m_0^2 + m_1^2)}$	-
н354У	-	-	576712.75	2171494.45	Фотограмметрический метод	$Mt = \sqrt{(m_0^2 + m_1^2)}$	-
н355У	-	-	576714.72	2171495.27	Фотограмметрический метод	$Mt = \sqrt{(m_0^2 + m_1^2)}$	-
н356У	-	-	576717.09	2171495.93	Фотограмметрический метод	$Mt = \sqrt{(m_0^2 + m_1^2)}$	-
н357У	-	-	576719.36	2171496.19	Фотограмметрический метод	$Mt = \sqrt{(m_0^2 + m_1^2)}$	-
н358У	-	-	576723.66	2171497.72	Фотограмметрический метод	$Mt = \sqrt{(m_0^2 + m_1^2)}$	-
н359У	-	-	576724.84	2171497.78	Фотограмметрический метод	$Mt = \sqrt{(m_0^2 + m_1^2)}$	-
н360У	-	-	576726.63	2171498.63	Фотограмметрический метод	$Mt = \sqrt{(m_0^2 + m_1^2)}$	-
72	-	-	576726.20	2171500.47	Фотограмметрический метод	$Mt = \sqrt{(m_0^2 + m_1^2)}$	-

2. Сведения о частях границ уточняемого земельного участка с кадастровым номером 53:11:0821901:76 :

Обозначение части границ		Горизонтальное проложение (S), м	Описание прохождения части границ	Сведения о согласовании местоположения границ (согласовано/спорное)
от т.	до т.			
1	2	3	4	5
72	71	30.64	-	-
71	н345У	15.95	-	-
н345У	н331У	3.52	-	-
н331У	н343У	7.05	-	-
н343У	н346У	1.83	-	-
н346У	н347У	10.95	-	-
н347У	н348У	6.78	-	-
н348У	н349У	7.75	-	-
н349У	н350У	2.18	-	-
н350У	н351У	1.66	-	-
н351У	н352У	3.73	-	-
н352У	н353У	2.68	-	-
н353У	н354У	6.34	-	-
н354У	н355У	2.13	-	-
н355У	н356У	2.46	-	-
н356У	н357У	2.28	-	-
н357У	н358У	4.56	-	-
н358У	н359У	1.18	-	-
н359У	н360У	1.98	-	-
н360У	72	1.89	-	-

3. Сведения о характеристиках уточняемого земельного участка с кадастровым номером 53:11:0821901:76 :

№ п/п	Наименование характеристики земельного участка	Значение характеристики
1	2	3
1.	Адрес земельного участка	-
1.1.	Сведения о местоположении земельного участка (при отсутствии адреса) в структурированном в соответствии с федеральной информационной адресной системой виде	-
1.2.	Дополнительные сведения о местоположении земельного участка	-
2.	Площадь земельного участка ± величина погрешности определения (вычисления) площади (Р ± ΔР), м2	851 ± 255
3.	Формула, примененная для вычисления предельной погрешности определения площади земельного участка, с подставленными значениями и итоговые (вычисленные) значения (ΔР), м2	ΔР=3.5*Mt*√P=3.5*2,5*√851=255
4.	Площадь земельного участка согласно сведениям Единого государственного реестра недвижимости (Ркад), м2	600
5.	Оценка расхождения Р и Ркад (Р - Ркад), м2	251
6.	Предельные минимальный и максимальный размеры земельного участка (Рмин и Рмакс), м2	400 3000
7.	Вид (виды) разрешенного использования	садоводство

3. Сведения о характеристиках уточняемого земельного участка с кадастровым номером 53:11:0821901:76 :

№ п/п	Наименование характеристики земельного участка	Значение характеристики
1	2	3
7.1.	Дополнительные сведения об использовании земельного участка	-
8.	Кадастровый или иной государственный учетный номер (инвентарный) здания, сооружения, объекта незавершенного строительства, расположенного на земельном участке	-
9.	Сведения о земельных участках (землях общего пользования, территории общего пользования), посредством которых обеспечивается доступ	Земли общего пользования
10.	Иные сведения	-

4. Пояснения к сведениям об уточняемом земельном участке с кадастровым номером 53:11:0821901:76 :

1.	-

Сведения об уточняемых земельных участках

1. Сведения о характерных точках границы уточняемого земельного участка с кадастровым номером 53:11:0821901:78 :

Система координат МСК-53, зона 2 **Зона № 2**

Обозначение характерных точек границ	Координаты, м				Метод определения координат	Формулы, примененные для расчета средней квадратической погрешности определения координат характерных точек границ (Mt), с подставленными в такие формулы значениями и итоговые (вычисленные) значения Mt, м	Описание закрепления точки
	содержатся в Едином государственном реестре недвижимости		определены в результате выполнения комплексных кадастровых работ				
	X	Y	X	Y			
1	2	3	4	5	6	7	8
н94У	-	-	576765.92	2171470.74	Фотограмметрический метод	$Mt = \sqrt{(m_0^2 + m_1^2)}$	-
н83У	-	-	576756.44	2171467.66	Фотограмметрический метод	$Mt = \sqrt{(m_0^2 + m_1^2)}$	-
н91У	-	-	576737.23	2171462.15	Фотограмметрический метод	$Mt = \sqrt{(m_0^2 + m_1^2)}$	-
147	-	-	576737.06	2171461.05	Фотограмметрический метод	$Mt = \sqrt{(m_0^2 + m_1^2)}$	-
н362У	-	-	576738.35	2171458.58	Фотограмметрический метод	$Mt = \sqrt{(m_0^2 + m_1^2)}$	-
н363У	-	-	576739.11	2171457.03	Фотограмметрический метод	$Mt = \sqrt{(m_0^2 + m_1^2)}$	-
н364У	-	-	576741.41	2171444.93	Фотограмметрический метод	$Mt = \sqrt{(m_0^2 + m_1^2)}$	-
н365У	-	-	576741.59	2171442.23	Фотограмметрический метод	$Mt = \sqrt{(m_0^2 + m_1^2)}$	-
н366У	-	-	576765.97	2171448.68	Фотограмметрический метод	$Mt = \sqrt{(m_0^2 + m_1^2)}$	-
н367У	-	-	576768.50	2171449.76	Фотограмметрический метод	$Mt = \sqrt{(m_0^2 + m_1^2)}$	-
н368У	-	-	576771.91	2171450.86	Фотограмметрический метод	$Mt = \sqrt{(m_0^2 + m_1^2)}$	-
162	-	-	576770.27	2171456.13	Фотограмметрический метод	$Mt = \sqrt{(m_0^2 + m_1^2)}$	-
161	-	-	576768.29	2171462.49	Фотограмметрический метод	$Mt = \sqrt{(m_0^2 + m_1^2)}$	-
н94У	-	-	576765.92	2171470.74	Фотограмметрический метод	$Mt = \sqrt{(m_0^2 + m_1^2)}$	-

2. Сведения о частях границ уточняемого земельного участка с кадастровым номером 53:11:0821901:78 :

Обозначение части границ		Горизонтальное проложение (S), м	Описание прохождения части границ	Сведения о согласовании местоположения границ (согласовано/спорное)
от т.	до т.			
1	2	3	4	5
н94У	н83У	9.97	-	-
н83У	н91У	19.98	-	-
н91У	147	1.11	-	-
147	н362У	2.79	-	-
н362У	н363У	1.73	-	-
н363У	н364У	12.32	-	-
н364У	н365У	2.71	-	-
н365У	н366У	25.22	-	-

2. Сведения о частях границ уточняемого земельного участка с кадастровым номером 53:11:0821901:78 :

Обозначение части границ		Горизонтальное проложение (S), м	Описание прохождения части границ	Сведения о согласовании местоположения границ (согласовано/спорное)
от т.	до т.			
1	2	3	4	5
н366У	н367У	2.75	-	-
н367У	н368У	3.58	-	-
н368У	162	5.52	-	-
162	161	6.66	-	-
161	н94У	8.58	-	-

3. Сведения о характеристиках уточняемого земельного участка с кадастровым номером 53:11:0821901:78 :

№ п/п	Наименование характеристики земельного участка	Значение характеристики
1	2	3
1.	Адрес земельного участка	-
1.1.	Сведения о местоположении земельного участка (при отсутствии адреса) в структурированном в соответствии с федеральной информационной адресной системой виде	-
1.2.	Дополнительные сведения о местоположении земельного участка	-
2.	Площадь земельного участка ± величина погрешности определения (вычисления) площади (Р ± ΔР), м2	626 ± 219
3.	Формула, примененная для вычисления предельной погрешности определения площади земельного участка, с подставленными значениями и итоговые (вычисленные) значения (ΔР), м2	ΔР=3.5*Mt*√P=3.5*2,5*√626=219
4.	Площадь земельного участка согласно сведениям Единого государственного реестра недвижимости (Ркад), м2	640
5.	Оценка расхождения Р и Ркад (Р - Ркад), м2	14
6.	Предельные минимальный и максимальный размеры земельного участка (Рмин и Рмакс), м2	400 3000
7.	Вид (виды) разрешенного использования	для садоводства
7.1.	Дополнительные сведения об использовании земельного участка	-
8.	Кадастровый или иной государственный учетный номер (инвентарный) здания, сооружения, объекта незавершенного строительства, расположенного на земельном участке	-
9.	Сведения о земельных участках (землях общего пользования, территории общего пользования), посредством которых обеспечивается доступ	Земли общего пользования
10.	Иные сведения	-

4. Пояснения к сведениям об уточняемом земельном участке с кадастровым номером 53:11:0821901:78 :

1.	-

Сведения об уточняемых земельных участках

1. Сведения о характерных точках границы уточняемого земельного участка с кадастровым номером 53:11:0821901:82 :

Система координат МСК-53, зона 2 **Зона № 2**

Обозначение характерных точек границ	Координаты, м				Метод определения координат	Формулы, примененные для расчета средней квадратической погрешности определения координат характерных точек границ (Mt), с подставленными в такие формулы значениями и итоговые (вычисленные) значения Mt, м	Описание закрепления точки
	содержатся в Едином государственном реестре недвижимости		определены в результате выполнения комплексных кадастровых работ				
	X	Y	X	Y			
1	2	3	4	5	6	7	8
н326У	-	-	576615.56	2171645.66	Фотограмметрический метод	$Mt = \sqrt{(m_0^2 + m_1^2)}$	-
н325У	-	-	576604.22	2171678.14	Фотограмметрический метод	$Mt = \sqrt{(m_0^2 + m_1^2)}$	-
н376У	-	-	576594.55	2171675.21	Фотограмметрический метод	$Mt = \sqrt{(m_0^2 + m_1^2)}$	-
н377У	-	-	576595.30	2171672.07	Фотограмметрический метод	$Mt = \sqrt{(m_0^2 + m_1^2)}$	-
н378У	-	-	576593.48	2171671.96	Фотограмметрический метод	$Mt = \sqrt{(m_0^2 + m_1^2)}$	-
н379У	-	-	576591.31	2171670.54	Фотограмметрический метод	$Mt = \sqrt{(m_0^2 + m_1^2)}$	-
н380У	-	-	576599.93	2171640.90	Фотограмметрический метод	$Mt = \sqrt{(m_0^2 + m_1^2)}$	-
н326У	-	-	576615.56	2171645.66	Фотограмметрический метод	$Mt = \sqrt{(m_0^2 + m_1^2)}$	-

2. Сведения о частях границ уточняемого земельного участка с кадастровым номером 53:11:0821901:82 :

Обозначение части границ		Горизонтальное проложение (S), м	Описание прохождения части границ	Сведения о согласовании местоположения границ (согласовано/спорное)
от т.	до т.			
1	2	3	4	5
н326У	н325У	34.40	-	-
н325У	н376У	10.10	-	-
н376У	н377У	3.23	-	-
н377У	н378У	1.82	-	-
н378У	н379У	2.59	-	-
н379У	н380У	30.87	-	-
н380У	н326У	16.34	-	-

3. Сведения о характеристиках уточняемого земельного участка с кадастровым номером 53:11:0821901:82 :

№ п/п	Наименование характеристики земельного участка	Значение характеристики
1	2	3
1.	Адрес земельного участка	-
1.1.	Сведения о местоположении земельного участка (при отсутствии адреса) в структурированном в соответствии с федеральной информационной адресной системой виде	-

3. Сведения о характеристиках уточняемого земельного участка с кадастровым номером 53:11:0821901:82 :

№ п/п	Наименование характеристики земельного участка	Значение характеристики
1	2	3
1.2.	Дополнительные сведения о местоположении земельного участка	-
2.	Площадь земельного участка ± величина погрешности определения (вычисления) площади (Р ± ΔР), м2	517 ± 199
3.	Формула, примененная для вычисления предельной погрешности определения площади земельного участка, с подставленными значениями и итоговые (вычисленные) значения (ΔР), м2	ΔР=3.5*Mt*√P=3.5*2,5*√517=199
4.	Площадь земельного участка согласно сведениям Единого государственного реестра недвижимости (Ркад), м2	515
5.	Оценка расхождения Р и Ркад (Р - Ркад), м2	2
6.	Предельные минимальный и максимальный размеры земельного участка (Рмин и Рмакс), м2	400 3000
7.	Вид (виды) разрешенного использования	для садоводства
7.1.	Дополнительные сведения об использовании земельного участка	-
8.	Кадастровый или иной государственный учетный номер (инвентарный) здания, сооружения, объекта незавершенного строительства, расположенного на земельном участке	-
9.	Сведения о земельных участках (землях общего пользования, территории общего пользования), посредством которых обеспечивается доступ	Земли общего пользования
10.	Иные сведения	-

4. Пояснения к сведениям об уточняемом земельном участке с кадастровым номером 53:11:0821901:82 :

1.	-

Сведения об уточняемых земельных участках

1. Сведения о характерных точках границы уточняемого земельного участка с кадастровым номером 53:11:0821901:83 :

Система координат МСК-53, зона 2 **Зона № 2**

Обозначение характерных точек границ	Координаты, м				Метод определения координат	Формулы, примененные для расчета средней квадратической погрешности определения координат характерных точек границ (Mt), с подставленными в такие формулы значениями и итоговые (вычисленные) значения Mt, м	Описание закрепления точки
	содержатся в Едином государственном реестре недвижимости		определены в результате выполнения комплексных кадастровых работ				
	X	Y	X	Y			
1	2	3	4	5	6	7	8
н327У	-	-	576616.36	2171645.89	Фотограмметрический метод	$Mt = \sqrt{(m_0^2 + m_1^2)}$	-
н326У	-	-	576615.56	2171645.66	Фотограмметрический метод	$Mt = \sqrt{(m_0^2 + m_1^2)}$	-
н380У	-	-	576599.93	2171640.90	Фотограмметрический метод	$Mt = \sqrt{(m_0^2 + m_1^2)}$	-
н381У	-	-	576606.88	2171611.74	Фотограмметрический метод	$Mt = \sqrt{(m_0^2 + m_1^2)}$	-
н328У	-	-	576625.18	2171616.82	Фотограмметрический метод	$Mt = \sqrt{(m_0^2 + m_1^2)}$	-
н327У	-	-	576616.36	2171645.89	Фотограмметрический метод	$Mt = \sqrt{(m_0^2 + m_1^2)}$	-

2. Сведения о частях границ уточняемого земельного участка с кадастровым номером 53:11:0821901:83 :

Обозначение части границ		Горизонтальное проложение (S), м	Описание прохождения части границ	Сведения о согласовании местоположения границ (согласовано/спорное)
от т.	до т.			
1	2	3	4	5
н327У	н326У	0.83	-	-
н326У	н380У	16.34	-	-
н380У	н381У	29.98	-	-
н381У	н328У	18.99	-	-
н328У	н327У	30.38	-	-

3. Сведения о характеристиках уточняемого земельного участка с кадастровым номером 53:11:0821901:83 :

№ п/п	Наименование характеристики земельного участка	Значение характеристики
1	2	3
1.	Адрес земельного участка	-
1.1.	Сведения о местоположении земельного участка (при отсутствии адреса) в структурированном в соответствии с федеральной информационной адресной системой виде	-
1.2.	Дополнительные сведения о местоположении земельного участка	-
2.	Площадь земельного участка ± величина погрешности определения (вычисления) площади (P ± ΔP), м2	545 ± 204

3. Сведения о характеристиках уточняемого земельного участка с кадастровым номером 53:11:0821901:83 :

№ п/п	Наименование характеристики земельного участка	Значение характеристики
1	2	3
3.	Формула, примененная для вычисления предельной погрешности определения площади земельного участка, с подставленными значениями и итоговые (вычисленные) значения (ΔР), м2	ΔР=3.5*Mt*√P=3.5*2,5*√545=204
4.	Площадь земельного участка согласно сведениям Единого государственного реестра недвижимости (Ркад), м2	600
5.	Оценка расхождения Р и Ркад (Р - Ркад), м2	55
6.	Предельные минимальный и максимальный размеры земельного участка (Рмин и Рмакс), м2	400 3000
7.	Вид (виды) разрешенного использования	для садоводства
7.1.	Дополнительные сведения об использовании земельного участка	-
8.	Кадастровый или иной государственный учетный номер (инвентарный) здания, сооружения, объекта незавершенного строительства, расположенного на земельном участке	-
9.	Сведения о земельных участках (землях общего пользования, территории общего пользования), посредством которых обеспечивается доступ	Земли общего пользования
10.	Иные сведения	-

4. Пояснения к сведениям об уточняемом земельном участке с кадастровым номером 53:11:0821901:83 :

1.	-

Сведения об уточняемых земельных участках

1. Сведения о характерных точках границы уточняемого земельного участка с кадастровым номером 53:11:0821901:84 :

Система координат МСК-53, зона 2 **Зона № 2**

Обозначение характерных точек границ	Координаты, м				Метод определения координат	Формулы, примененные для расчета средней квадратической погрешности определения координат характерных точек границ (Mt), с подставленными в такие формулы значениями и итоговые (вычисленные) значения Mt, м	Описание закрепления точки
	содержатся в Едином государственном реестре недвижимости		определены в результате выполнения комплексных кадастровых работ				
	X	Y	X	Y			
1	2	3	4	5	6	7	8
н330У	-	-	576638.93	2171578.59	Фотограмметрический метод	$Mt = \sqrt{(m_0^2 + m_1^2)}$	-
н329У	-	-	576629.34	2171608.07	Фотограмметрический метод	$Mt = \sqrt{(m_0^2 + m_1^2)}$	-
н382У	-	-	576628.28	2171611.40	Фотограмметрический метод	$Mt = \sqrt{(m_0^2 + m_1^2)}$	-
н383У	-	-	576606.83	2171605.44	Фотограмметрический метод	$Mt = \sqrt{(m_0^2 + m_1^2)}$	-
н384У	-	-	576608.16	2171600.81	Фотограмметрический метод	$Mt = \sqrt{(m_0^2 + m_1^2)}$	-
н385У	-	-	576612.88	2171583.71	Фотограмметрический метод	$Mt = \sqrt{(m_0^2 + m_1^2)}$	-
н386У	-	-	576617.34	2171569.54	Фотограмметрический метод	$Mt = \sqrt{(m_0^2 + m_1^2)}$	-
н387У	-	-	576628.03	2171574.13	Фотограмметрический метод	$Mt = \sqrt{(m_0^2 + m_1^2)}$	-
н388У	-	-	576632.11	2171575.82	Фотограмметрический метод	$Mt = \sqrt{(m_0^2 + m_1^2)}$	-
н330У	-	-	576638.93	2171578.59	Фотограмметрический метод	$Mt = \sqrt{(m_0^2 + m_1^2)}$	-

2. Сведения о частях границ уточняемого земельного участка с кадастровым номером 53:11:0821901:84 :

Обозначение части границ		Горизонтальное проложение (S), м	Описание прохождения части границ	Сведения о согласовании местоположения границ (согласовано/спорное)
от т.	до т.			
1	2	3	4	5
н330У	н329У	31.00	-	-
н329У	н382У	3.49	-	-
н382У	н383У	22.26	-	-
н383У	н384У	4.82	-	-
н384У	н385У	17.74	-	-
н385У	н386У	14.86	-	-
н386У	н387У	11.63	-	-
н387У	н388У	4.42	-	-
н388У	н330У	7.36	-	-

3. Сведения о характеристиках уточняемого земельного участка с кадастровым номером 53:11:0821901:84 :

№ п/п	Наименование характеристики земельного участка	Значение характеристики
1	2	3
1.	Адрес земельного участка	-
1.1.	Сведения о местоположении земельного участка (при отсутствии адреса) в структурированном в соответствии с федеральной информационной адресной системой виде	-
1.2.	Дополнительные сведения о местоположении земельного участка	-
2.	Площадь земельного участка ± величина погрешности определения (вычисления) площади (Р ± ΔР), м2	822 ± 251
3.	Формула, примененная для вычисления предельной погрешности определения площади земельного участка, с подставленными значениями и итоговые (вычисленные) значения (ΔР), м2	ΔР=3.5*Mt*√P=3.5*2,5*√822=251
4.	Площадь земельного участка согласно сведениям Единого государственного реестра недвижимости (Ркад), м2	600
5.	Оценка расхождения Р и Ркад (Р - Ркад), м2	222
6.	Предельные минимальный и максимальный размеры земельного участка (Рмин и Рмакс), м2	400 3000
7.	Вид (виды) разрешенного использования	для садоводства
7.1.	Дополнительные сведения об использовании земельного участка	-
8.	Кадастровый или иной государственный учетный номер (инвентарный) здания, сооружения, объекта незавершенного строительства, расположенного на земельном участке	-
9.	Сведения о земельных участках (землях общего пользования, территории общего пользования), посредством которых обеспечивается доступ	Земли общего пользования
10.	Иные сведения	-

4. Пояснения к сведениям об уточняемом земельном участке с кадастровым номером 53:11:0821901:84 :

1.	-

Сведения об уточняемых земельных участках

1. Сведения о характерных точках границы уточняемого земельного участка с кадастровым номером 53:11:0821901:89 :

Система координат МСК-53, зона 2 **Зона № 2**

Обозначение характерных точек границ	Координаты, м				Метод определения координат	Формулы, примененные для расчета средней квадратической погрешности определения координат характерных точек границ (Mt), с подставленными в такие формулы значениями и итоговые (вычисленные) значения Mt, м	Описание закрепления точки
	содержатся в Едином государственном реестре недвижимости		определены в результате выполнения комплексных кадастровых работ				
	X	Y	X	Y			
1	2	3	4	5	6	7	8
н365У	-	-	576741.59	2171442.23	Фотограмметрический метод	$Mt = \sqrt{(m_0^2 + m_1^2)}$	-
н364У	-	-	576741.41	2171444.93	Фотограмметрический метод	$Mt = \sqrt{(m_0^2 + m_1^2)}$	-
н363У	-	-	576739.11	2171457.03	Фотограмметрический метод	$Mt = \sqrt{(m_0^2 + m_1^2)}$	-
н362У	-	-	576738.35	2171458.58	Фотограмметрический метод	$Mt = \sqrt{(m_0^2 + m_1^2)}$	-
147	-	-	576737.06	2171461.05	Фотограмметрический метод	$Mt = \sqrt{(m_0^2 + m_1^2)}$	-
146	-	-	576736.43	2171460.50	Фотограмметрический метод	$Mt = \sqrt{(m_0^2 + m_1^2)}$	-
н361У	-	-	576725.61	2171457.75	Фотограмметрический метод	$Mt = \sqrt{(m_0^2 + m_1^2)}$	-
152	-	-	576713.34	2171454.26	Фотограмметрический метод	$Mt = \sqrt{(m_0^2 + m_1^2)}$	-
196	-	-	576709.42	2171452.75	Фотограмметрический метод	$Mt = \sqrt{(m_0^2 + m_1^2)}$	-
195	-	-	576705.86	2171451.94	Фотограмметрический метод	$Mt = \sqrt{(m_0^2 + m_1^2)}$	-
н389У	-	-	576714.18	2171444.23	Фотограмметрический метод	$Mt = \sqrt{(m_0^2 + m_1^2)}$	-
н390У	-	-	576712.76	2171442.22	Фотограмметрический метод	$Mt = \sqrt{(m_0^2 + m_1^2)}$	-
н391У	-	-	576719.70	2171434.58	Фотограмметрический метод	$Mt = \sqrt{(m_0^2 + m_1^2)}$	-
н392У	-	-	576735.49	2171440.49	Фотограмметрический метод	$Mt = \sqrt{(m_0^2 + m_1^2)}$	-
н393У	-	-	576736.84	2171440.69	Фотограмметрический метод	$Mt = \sqrt{(m_0^2 + m_1^2)}$	-
н365У	-	-	576741.59	2171442.23	Фотограмметрический метод	$Mt = \sqrt{(m_0^2 + m_1^2)}$	-

2. Сведения о частях границ уточняемого земельного участка с кадастровым номером 53:11:0821901:89 :

Обозначение части границ		Горизонтальное проложение (S), м	Описание прохождения части границ	Сведения о согласовании местоположения границ (согласовано/спорное)
от т.	до т.			
1	2	3	4	5
н365У	н364У	2.71	-	-
н364У	н363У	12.32	-	-
н363У	н362У	1.73	-	-
н362У	147	2.79	-	-
147	146	0.84	-	-

2. Сведения о частях границ уточняемого земельного участка с кадастровым номером 53:11:0821901:89 :

Обозначение части границ		Горизонтальное проложение (S), м	Описание прохождения части границ	Сведения о согласовании местоположения границ (согласовано/спорное)
от т.	до т.			
1	2	3	4	5
146	н361У	11.16	-	-
н361У	152	12.76	-	-
152	196	4.20	-	-
196	195	3.65	-	-
195	н389У	11.34	-	-
н389У	н390У	2.46	-	-
н390У	н391У	10.32	-	-
н391У	н392У	16.86	-	-
н392У	н393У	1.36	-	-
н393У	н365У	4.99	-	-

3. Сведения о характеристиках уточняемого земельного участка с кадастровым номером 53:11:0821901:89 :

№ п/п	Наименование характеристики земельного участка	Значение характеристики
1	2	3
1.	Адрес земельного участка	-
1.1.	Сведения о местоположении земельного участка (при отсутствии адреса) в структурированном в соответствии с федеральной информационной адресной системой виде	-
1.2.	Дополнительные сведения о местоположении земельного участка	-
2.	Площадь земельного участка ± величина погрешности определения (вычисления) площади (Р ± ΔР), м2	558 ± 207
3.	Формула, примененная для вычисления предельной погрешности определения площади земельного участка, с подставленными значениями и итоговые (вычисленные) значения (ΔР), м2	ΔР=3.5*Mt*√P=3.5*2,5*√558=207
4.	Площадь земельного участка согласно сведениям Единого государственного реестра недвижимости (Ркад), м2	430
5.	Оценка расхождения Р и Ркад (Р - Ркад), м2	128
6.	Предельные минимальный и максимальный размеры земельного участка (Рмин и Рмакс), м2	400 3000
7.	Вид (виды) разрешенного использования	Садоводство
7.1.	Дополнительные сведения об использовании земельного участка	-
8.	Кадастровый или иной государственный учетный номер (инвентарный) здания, сооружения, объекта незавершенного строительства, расположенного на земельном участке	-
9.	Сведения о земельных участках (землях общего пользования, территории общего пользования), посредством которых обеспечивается доступ	Земли общего пользования
10.	Иные сведения	-

4. Пояснения к сведениям об уточняемом земельном участке с кадастровым номером 53:11:0821901:89 :

1.	-

Сведения об уточняемых земельных участках, необходимые для исправления реестровых ошибок в сведениях о местоположении их границ

1. Сведения о характерных точках границ уточняемого земельного участка с кадастровым номером 53:11:0000000:7688 :

Система координат МСК-53, зона 2 **Зона №2**

Обозначение характерных точек границ	Координаты, м				Метод определения координат	Формулы, примененные для расчета средней квадратической погрешности определения координат характерных точек границ (Mt), с подставленными в такие формулы значениями и итоговые (вычисленные) значения Mt, м	Описание закрепления точки
	содержатся в Едином государственном реестре недвижимости		определены в результате выполнения комплексных кадастровых работ				
	X	Y	X	Y			
1	2	3	4	5	6	7	8
49	576800.01	2171773.65	576800.50	2171770.86	Фотограмметрический метод	$Mt = \sqrt{(m_0^2 + m_1^2)}$	Закрепление отсутствует
50	576796.98	2171783.93	576796.98	2171783.93	Фотограмметрический метод	$Mt = \sqrt{(m_0^2 + m_1^2)}$	Закрепление отсутствует
51	576805.12	2171786.37	576805.12	2171786.37	Фотограмметрический метод	$Mt = \sqrt{(m_0^2 + m_1^2)}$	Закрепление отсутствует
52	576802.60	2171795.08	576802.60	2171795.08	Фотограмметрический метод	$Mt = \sqrt{(m_0^2 + m_1^2)}$	Закрепление отсутствует
53	576799.48	2171793.78	576799.48	2171793.78	Фотограмметрический метод	$Mt = \sqrt{(m_0^2 + m_1^2)}$	Закрепление отсутствует
54	576795.39	2171807.88	576795.39	2171807.88	Фотограмметрический метод	$Mt = \sqrt{(m_0^2 + m_1^2)}$	Закрепление отсутствует
55	576797.52	2171808.56	576797.52	2171808.56	Фотограмметрический метод	$Mt = \sqrt{(m_0^2 + m_1^2)}$	Закрепление отсутствует
56	576795.77	2171815.42	576795.77	2171815.42	Фотограмметрический метод	$Mt = \sqrt{(m_0^2 + m_1^2)}$	Закрепление отсутствует
57	576788.45	2171813.24	576788.45	2171813.24	Фотограмметрический метод	$Mt = \sqrt{(m_0^2 + m_1^2)}$	Закрепление отсутствует
58	576789.87	2171808.36	576789.87	2171808.36	Фотограмметрический метод	$Mt = \sqrt{(m_0^2 + m_1^2)}$	Закрепление отсутствует
59	576763.71	2171799.54	576762.14	2171798.32	Фотограмметрический метод	$Mt = \sqrt{(m_0^2 + m_1^2)}$	Закрепление отсутствует
60	576773.39	2171764.99	576771.66	2171762.53	Фотограмметрический метод	$Mt = \sqrt{(m_0^2 + m_1^2)}$	Закрепление отсутствует
49	576800.01	2171773.65	576800.50	2171770.86	Фотограмметрический метод	$Mt = \sqrt{(m_0^2 + m_1^2)}$	Закрепление отсутствует

2. Сведения о частях границ уточняемого земельного участка с кадастровым номером 53:11:0000000:7688 :

Обозначение части границ		Горизонтальное проложение (S), м	Описание прохождения части границ	Сведения о согласовании местоположения границ (согласовано/спорное)
от т.	до т.			
1	2	3	4	5
49	50	13.54	-	-
50	51	8.50	-	-
51	52	9.07	-	-
52	53	3.38	-	-
53	54	14.68	-	-
54	55	2.24	-	-
55	56	7.08	-	-

2. Сведения о частях границ уточняемого земельного участка с кадастровым номером 53:11:0000000:7688 :

Обозначение части границ		Горизонтальное проложение (S), м	Описание прохождения части границ	Сведения о согласовании местоположения границ (согласовано/спорное)
от т.	до т.			
1	2	3	4	5
56	57	7.64	-	-
57	58	5.08	-	-
58	59	29.49	-	-
59	60	37.03	-	-
60	49	30.02	-	-

3. Сведения о характеристиках уточняемого земельного участка с кадастровым номером 53:11:0000000:7688 :

№ п/п	Наименование характеристики	Значение характеристики
1	2	3
1.	Адрес земельного участка	-
1.1.	Сведения о местоположении земельного участка (при отсутствии адреса) в структурированном в соответствии с федеральной информационной адресной системой виде	-
1.2.	Дополнительные сведения о местоположении земельного участка	-
2.	Площадь земельного участка ± величина погрешности определения (вычисления) площади (Р ± ΔР), м2	1336 ± 320
3.	Формула, примененная для расчета предельной допустимой погрешности определения площади земельного участка, с подставленными значениями и итоговые (вычисленные) значения (ΔР), м2	ΔР=3.5*Mt*√P=3.5*2,5*√1336=320
4.	Площадь земельного участка согласно сведениям Единого государственного реестра недвижимости (Ркад), м2	1204
5.	Оценка расхождения Р и Ркад (Р - Ркад), м2	132
6.	Предельные минимальный и максимальный размеры земельного участка (Рмин и Рмакс), м2	400 3000
7.	Кадастровый номер или иной государственный учетный номер (инвентарный) объекта недвижимости, расположенного на земельном участке	53:11:0821901:224
8.	Вид (виды) разрешенного использования	Ведение садоводства
8.1.	Дополнительные сведения об использовании земельного участка	-
9.	Сведения о земельных участках (землях общего пользования, территории общего пользования), посредством которых обеспечивается доступ	Земли общего пользования
10.	Иные сведения	-

4. Пояснения к сведениям об уточняемом земельном участке с кадастровым номером 53:11:0000000:7688 :

1.	Сведения о местоположении объекта недвижимости не соответствует фактическому местоположению на местности

Сведения об уточняемых земельных участках, необходимые для исправления реестровых ошибок в сведениях о местоположении их границ

1. Сведения о характерных точках границ уточняемого земельного участка с кадастровым номером 53:11:0821901:4 :

Система координат МСК-53, зона 2 **Зона №2**

Обозначение характерных точек границ	Координаты, м				Метод определения координат	Формулы, примененные для расчета средней квадратической погрешности определения координат характерных точек границ (Mt), с подставленными в такие формулы значениями и итоговые (вычисленные) значения Mt, м	Описание закрепления точки
	содержатся в Едином государственном реестре недвижимости		определены в результате выполнения комплексных кадастровых работ				
	X	Y	X	Y			
1	2	3	4	5	6	7	8
61	576816.24	2171485.59	576814.81	2171484.78	Фотограмметрический метод	$Mt = \sqrt{(m_0^2 + m_1^2)}$	-
н100У	-	-	576809.42	2171500.72	Фотограмметрический метод	$Mt = \sqrt{(m_0^2 + m_1^2)}$	-
62	576807.13	2171514.58	576805.45	2171514.17	Фотограмметрический метод	$Mt = \sqrt{(m_0^2 + m_1^2)}$	-
63	576787.53	2171509.80	576786.10	2171508.05	Фотограмметрический метод	$Mt = \sqrt{(m_0^2 + m_1^2)}$	-
н97У	-	-	576785.68	2171507.02	Фотограмметрический метод	$Mt = \sqrt{(m_0^2 + m_1^2)}$	-
н96У	-	-	576786.99	2171504.36	Фотограмметрический метод	$Mt = \sqrt{(m_0^2 + m_1^2)}$	-
н95У	-	-	576789.11	2171496.98	Фотограмметрический метод	$Mt = \sqrt{(m_0^2 + m_1^2)}$	-
64	576796.59	2171480.34	576794.71	2171479.87	Фотограмметрический метод	$Mt = \sqrt{(m_0^2 + m_1^2)}$	-
65	576797.06	2171479.23	576795.44	2171478.55	Фотограмметрический метод	$Mt = \sqrt{(m_0^2 + m_1^2)}$	-
н101У	-	-	576805.28	2171481.43	Фотограмметрический метод	$Mt = \sqrt{(m_0^2 + m_1^2)}$	-
61	576816.24	2171485.59	576814.81	2171484.78	Фотограмметрический метод	$Mt = \sqrt{(m_0^2 + m_1^2)}$	-

2. Сведения о частях границ уточняемого земельного участка с кадастровым номером 53:11:0821901:4 :

Обозначение части границ		Горизонтальное проложение (S), м	Описание прохождения части границ	Сведения о согласовании местоположения границ (согласовано/спорное)
от т.	до т.			
1	2	3	4	5
61	н100У	16.83	-	-
н100У	62	14.02	-	-
62	63	20.29	-	-
63	н97У	1.11	-	-
н97У	н96У	2.97	-	-
н96У	н95У	7.68	-	-
н95У	64	18.00	-	-
64	65	1.51	-	-
65	н101У	10.25	-	-
н101У	61	10.10	-	-

3. Сведения о характеристиках уточняемого земельного участка с кадастровым номером 53:11:0821901:4 :

№ п/п	Наименование характеристики	Значение характеристики
1	2	3
1.	Адрес земельного участка	-
1.1.	Сведения о местоположении земельного участка (при отсутствии адреса) в структурированном в соответствии с федеральной информационной адресной системой виде	-
1.2.	Дополнительные сведения о местоположении земельного участка	-
2.	Площадь земельного участка ± величина погрешности определения (вычисления) площади (Р ± ΔР), м2	638 ± 221
3.	Формула, примененная для расчета предельной допустимой погрешности определения площади земельного участка, с подставленными значениями и итоговые (вычисленные) значения (ΔР), м2	ΔР=3.5*Mt*√P=3.5*2,5*√638=221
4.	Площадь земельного участка согласно сведениям Единого государственного реестра недвижимости (Ркад), м2	631
5.	Оценка расхождения Р и Ркад (Р - Ркад), м2	7
6.	Предельные минимальный и максимальный размеры земельного участка (Рмин и Рмакс), м2	400 3000
7.	Кадастровый номер или иной государственный учетный номер (инвентарный) объекта недвижимости, расположенного на земельном участке	53:11:0821901:96
8.	Вид (виды) разрешенного использования	Для садоводства
8.1.	Дополнительные сведения об использовании земельного участка	-
9.	Сведения о земельных участках (землях общего пользования, территории общего пользования), посредством которых обеспечивается доступ	Земли общего пользования
10.	Иные сведения	-

4. Пояснения к сведениям об уточняемом земельном участке с кадастровым номером 53:11:0821901:4 :

1.	Сведения о местоположении объекта недвижимости не соответствует фактическому местоположению на местности

Сведения об уточняемых земельных участках, необходимые для исправления реестровых ошибок в сведениях о местоположении их границ

1. Сведения о характерных точках границ уточняемого земельного участка с кадастровым номером 53:11:0821901:5 :

Система координат МСК-53, зона 2 **Зона № 2**

Обозначение характерных точек границ	Координаты, м				Метод определения координат	Формулы, примененные для расчета средней квадратической погрешности определения координат характерных точек границ (Mt), с подставленными в такие формулы значениями и итоговые (вычисленные) значения Mt, м	Описание закрепления точки
	содержатся в Едином государственном реестре недвижимости		определены в результате выполнения комплексных кадастровых работ				
	X	Y	X	Y			
1	2	3	4	5	6	7	8
61	576816.24	2171485.59	576814.81	2171484.78	Фотограмметрический метод	$Mt = \sqrt{(m_0^2 + m_1^2)}$	-
66	576837.17	2171490.93	576835.73	2171490.82	Фотограмметрический метод	$Mt = \sqrt{(m_0^2 + m_1^2)}$	-
67	576839.80	2171491.47	576838.07	2171491.49	Фотограмметрический метод	$Mt = \sqrt{(m_0^2 + m_1^2)}$	-
н102У	-	-	576837.05	2171496.46	Фотограмметрический метод	$Mt = \sqrt{(m_0^2 + m_1^2)}$	-
68	576830.64	2171522.06	576829.08	2171521.87	Фотограмметрический метод	$Mt = \sqrt{(m_0^2 + m_1^2)}$	-
62	576807.13	2171514.58	576805.45	2171514.17	Фотограмметрический метод	$Mt = \sqrt{(m_0^2 + m_1^2)}$	-
н100У	-	-	576809.42	2171500.72	Фотограмметрический метод	$Mt = \sqrt{(m_0^2 + m_1^2)}$	-
61	576816.24	2171485.59	576814.81	2171484.78	Фотограмметрический метод	$Mt = \sqrt{(m_0^2 + m_1^2)}$	-

2. Сведения о частях границ уточняемого земельного участка с кадастровым номером 53:11:0821901:5 :

Обозначение части границ		Горизонтальное проложение (S), м	Описание прохождения части границ	Сведения о согласовании местоположения границ (согласовано/спорное)
от т.	до т.			
1	2	3	4	5
61	66	21.77	-	-
66	67	2.43	-	-
67	н102У	5.07	-	-
н102У	68	26.63	-	-
68	62	24.85	-	-
62	н100У	14.02	-	-
н100У	61	16.83	-	-

3. Сведения о характеристиках уточняемого земельного участка с кадастровым номером 53:11:0821901:5 :

№ п/п	Наименование характеристики	Значение характеристики
1	2	3
1.	Адрес земельного участка	-
1.1.	Сведения о местоположении земельного участка (при отсутствии адреса) в структурированном в соответствии с федеральной информационной адресной системой виде	-

3. Сведения о характеристиках уточняемого земельного участка с кадастровым номером 53:11:0821901:5 :

№ п/п	Наименование характеристики	Значение характеристики
1	2	3
1.2.	Дополнительные сведения о местоположении земельного участка	-
2.	Площадь земельного участка ± величина погрешности определения (вычисления) площади (Р ± ΔР), м2	778 ± 244
3.	Формула, примененная для расчета предельной допустимой погрешности определения площади земельного участка, с подставленными значениями и итоговые (вычисленные) значения (ΔР), м2	ΔР=3.5*Mt*√P=3.5*2,5*√778=244
4.	Площадь земельного участка согласно сведениям Единого государственного реестра недвижимости (Ркад), м2	761
5.	Оценка расхождения Р и Ркад (Р - Ркад), м2	17
6.	Предельные минимальный и максимальный размеры земельного участка (Рмин и Рмакс), м2	400 3000
7.	Кадастровый номер или иной государственный учетный номер (инвентарный) объекта недвижимости, расположенного на земельном участке	-
8.	Вид (виды) разрешенного использования	Для садоводства
8.1.	Дополнительные сведения об использовании земельного участка	-
9.	Сведения о земельных участках (землях общего пользования, территории общего пользования), посредством которых обеспечивается доступ	Земли общего пользования
10.	Иные сведения	-

4. Пояснения к сведениям об уточняемом земельном участке с кадастровым номером 53:11:0821901:5 :

1.	Сведения о местоположении объекта недвижимости не соответствует фактическому местоположению на местности

Сведения об уточняемых земельных участках, необходимые для исправления реестровых ошибок в сведениях о местоположении их границ

1. Сведения о характерных точках границ уточняемого земельного участка с кадастровым номером 53:11:0821901:6 :

Система координат МСК-53, зона 2 **Зона № 2**

Обозначение характерных точек границ	Координаты, м				Метод определения координат	Формулы, примененные для расчета средней квадратической погрешности определения координат характерных точек границ (Mt), с подставленными в такие формулы значениями и итоговые (вычисленные) значения Mt, м	Описание закрепления точки
	содержатся в Едином государственном реестре недвижимости		определены в результате выполнения комплексных кадастровых работ				
	X	Y	X	Y			
1	2	3	4	5	6	7	8
69	576746.66	2171506.93	576744.66	2171506.34	Фотограмметрический метод	$Mt = \sqrt{(m_0^2 + m_1^2)}$	-
н103У	-	-	576744.49	2171506.92	Фотограмметрический метод	$Mt = \sqrt{(m_0^2 + m_1^2)}$	-
70	576738.15	2171536.02	576736.02	2171535.65	Фотограмметрический метод	$Mt = \sqrt{(m_0^2 + m_1^2)}$	-
71	576719.22	2171530.24	576716.87	2171529.65	Фотограмметрический метод	$Mt = \sqrt{(m_0^2 + m_1^2)}$	-
72	576727.98	2171501.41	576726.20	2171500.47	Фотограмметрический метод	$Mt = \sqrt{(m_0^2 + m_1^2)}$	-
н104У	-	-	576729.91	2171501.55	Фотограмметрический метод	$Mt = \sqrt{(m_0^2 + m_1^2)}$	-
69	576746.66	2171506.93	576744.66	2171506.34	Фотограмметрический метод	$Mt = \sqrt{(m_0^2 + m_1^2)}$	-

2. Сведения о частях границ уточняемого земельного участка с кадастровым номером 53:11:0821901:6 :

Обозначение части границ		Горизонтальное проложение (S), м	Описание прохождения части границ	Сведения о согласовании местоположения границ (согласовано/спорное)
от т.	до т.			
1	2	3	4	5
69	н103У	0.60	-	-
н103У	70	29.95	-	-
70	71	20.07	-	-
71	72	30.64	-	-
72	н104У	3.86	-	-
н104У	69	15.51	-	-

3. Сведения о характеристиках уточняемого земельного участка с кадастровым номером 53:11:0821901:6 :

№ п/п	Наименование характеристики	Значение характеристики
1	2	3
1.	Адрес земельного участка	-
1.1.	Сведения о местоположении земельного участка (при отсутствии адреса) в структурированном в соответствии с федеральной информационной адресной системой виде	-
1.2.	Дополнительные сведения о местоположении земельного участка	-

3. Сведения о характеристиках уточняемого земельного участка с кадастровым номером 53:11:0821901:6 :

№ п/п	Наименование характеристики	Значение характеристики
1	2	3
2.	Площадь земельного участка ± величина погрешности определения (вычисления) площади (Р ± ΔР), м2	604 ± 215
3.	Формула, примененная для расчета предельной допустимой погрешности определения площади земельного участка, с подставленными значениями и итоговые (вычисленные) значения (ΔР), м2	ΔР=3.5*Mt*√P=3.5*2,5*√604=215
4.	Площадь земельного участка согласно сведениям Единого государственного реестра недвижимости (Ркад), м2	593
5.	Оценка расхождения Р и Ркад (Р - Ркад), м2	11
6.	Предельные минимальный и максимальный размеры земельного участка (Рмин и Рмакс), м2	400 3000
7.	Кадастровый номер или иной государственный учетный номер (инвентарный) объекта недвижимости, расположенного на земельном участке	-
8.	Вид (виды) разрешенного использования	Для садоводства
8.1.	Дополнительные сведения об использовании земельного участка	-
9.	Сведения о земельных участках (землях общего пользования, территории общего пользования), посредством которых обеспечивается доступ	Земли общего пользования
10.	Иные сведения	-

4. Пояснения к сведениям об уточняемом земельном участке с кадастровым номером 53:11:0821901:6 :

1.	Сведения о местоположении объекта недвижимости не соответствует фактическому местоположению на местности

Сведения об уточняемых земельных участках, необходимые для исправления реестровых ошибок в сведениях о местоположении их границ

1. Сведения о характерных точках границ уточняемого земельного участка с кадастровым номером 53:11:0821901:17 :

Система координат МСК-53, зона 2 **Зона № 2**

Обозначение характерных точек границ	Координаты, м				Метод определения координат	Формулы, примененные для расчета средней квадратической погрешности определения координат характерных точек границ (Mt), с подставленными в такие формулы значениями и итоговые (вычисленные) значения Mt, м	Описание закрепления точки
	содержатся в Едином государственном реестре недвижимости		определены в результате выполнения комплексных кадастровых работ				
	X	Y	X	Y			
1	2	3	4	5	6	7	8
77	576705.74	2171567.40	576705.83	2171567.62	Фотограмметрический метод	$Mt = \sqrt{(m_0^2 + m_1^2)}$	-
78	576696.84	2171596.62	576696.88	2171596.85	Фотограмметрический метод	$Mt = \sqrt{(m_0^2 + m_1^2)}$	-
н127У	-	-	576686.67	2171593.96	Фотограмметрический метод	$Mt = \sqrt{(m_0^2 + m_1^2)}$	-
н128У	-	-	576681.15	2171592.39	Фотограмметрический метод	$Mt = \sqrt{(m_0^2 + m_1^2)}$	-
79	576677.51	2171590.80	576677.23	2171590.77	Фотограмметрический метод	$Mt = \sqrt{(m_0^2 + m_1^2)}$	-
80	576687.13	2171561.66	576686.98	2171561.43	Фотограмметрический метод	$Mt = \sqrt{(m_0^2 + m_1^2)}$	-
н129У	-	-	576690.92	2171562.64	Фотограмметрический метод	$Mt = \sqrt{(m_0^2 + m_1^2)}$	-
н130У	-	-	576699.00	2171565.50	Фотограмметрический метод	$Mt = \sqrt{(m_0^2 + m_1^2)}$	-
н131У	-	-	576699.83	2171563.25	Фотограмметрический метод	$Mt = \sqrt{(m_0^2 + m_1^2)}$	-
н132У	-	-	576702.98	2171564.56	Фотограмметрический метод	$Mt = \sqrt{(m_0^2 + m_1^2)}$	-
н133У	-	-	576702.32	2171566.67	Фотограмметрический метод	$Mt = \sqrt{(m_0^2 + m_1^2)}$	-
77	576705.74	2171567.40	576705.83	2171567.62	Фотограмметрический метод	$Mt = \sqrt{(m_0^2 + m_1^2)}$	-

2. Сведения о частях границ уточняемого земельного участка с кадастровым номером 53:11:0821901:17 :

Обозначение части границ		Горизонтальное проложение (S), м	Описание прохождения части границ	Сведения о согласовании местоположения границ (согласовано/спорное)
от т.	до т.			
1	2	3	4	5
77	78	30.57	-	-
78	н127У	10.61	-	-
н127У	н128У	5.74	-	-
н128У	79	4.24	-	-
79	80	30.92	-	-
80	н129У	4.12	-	-
н129У	н130У	8.57	-	-
н130У	н131У	2.40	-	-
н131У	н132У	3.41	-	-

2. Сведения о частях границ уточняемого земельного участка с кадастровым номером 53:11:0821901:17 :

Обозначение части границ		Горизонтальное проложение (S), м	Описание прохождения части границ	Сведения о согласовании местоположения границ (согласовано/спорное)
от т.	до т.			
1	2	3	4	5
н132У	н133У	2.21	-	-
н133У	77	3.64	-	-

3. Сведения о характеристиках уточняемого земельного участка с кадастровым номером 53:11:0821901:17 :

№ п/п	Наименование характеристики	Значение характеристики
1	2	3
1.	Адрес земельного участка	-
1.1.	Сведения о местоположении земельного участка (при отсутствии адреса) в структурированном в соответствии с федеральной информационной адресной системой виде	-
1.2.	Дополнительные сведения о местоположении земельного участка	-
2.	Площадь земельного участка ± величина погрешности определения (вычисления) площади (Р ± ΔР), м2	632 ± 220
3.	Формула, примененная для расчета предельной допустимой погрешности определения площади земельного участка, с подставленными значениями и итоговые (вычисленные) значения (ΔР), м2	ΔР=3.5*Mt*√P=3.5*2,5*√632=220
4.	Площадь земельного участка согласно сведениям Единого государственного реестра недвижимости (Ркад), м2	607
5.	Оценка расхождения Р и Ркад (Р - Ркад), м2	25
6.	Предельные минимальный и максимальный размеры земельного участка (Рмин и Рмакс), м2	400 3000
7.	Кадастровый номер или иной государственный учетный номер (инвентарный) объекта недвижимости, расположенного на земельном участке	-
8.	Вид (виды) разрешенного использования	Для садоводства
8.1.	Дополнительные сведения об использовании земельного участка	-
9.	Сведения о земельных участках (землях общего пользования, территории общего пользования), посредством которых обеспечивается доступ	Земли общего пользования
10.	Иные сведения	-

4. Пояснения к сведениям об уточняемом земельном участке с кадастровым номером 53:11:0821901:17 :

1.	Сведения о местоположении объекта недвижимости не соответствует фактическому местоположению на местности

Сведения об уточняемых земельных участках, необходимые для исправления реестровых ошибок в сведениях о местоположении их границ

1. Сведения о характерных точках границ уточняемого земельного участка с кадастровым номером 53:11:0821901:25 :

Система координат МСК-53, зона 2 **Зона № 2**

Обозначение характерных точек границ	Координаты, м				Метод определения координат	Формулы, примененные для расчета средней квадратической погрешности определения координат характерных точек границ (Mt), с подставленными в такие формулы значениями и итоговые (вычисленные) значения Mt, м	Описание закрепления точки
	содержатся в Едином государственном реестре недвижимости		определены в результате выполнения комплексных кадастровых работ				
	X	Y	X	Y			
1	2	3	4	5	6	7	8
81	576716.78	2171603.50	576715.73	2171603.03	Фотограмметрический метод	$Mt = \sqrt{(m_0^2 + m_1^2)}$	-
82	576708.13	2171632.77	576706.93	2171632.20	Фотограмметрический метод	$Mt = \sqrt{(m_0^2 + m_1^2)}$	-
83	576689.01	2171626.51	576688.15	2171626.15	Фотограмметрический метод	$Mt = \sqrt{(m_0^2 + m_1^2)}$	-
84	576697.67	2171597.79	576696.88	2171596.85	Фотограмметрический метод	$Mt = \sqrt{(m_0^2 + m_1^2)}$	-
81	576716.78	2171603.50	576715.73	2171603.03	Фотограмметрический метод	$Mt = \sqrt{(m_0^2 + m_1^2)}$	-

2. Сведения о частях границ уточняемого земельного участка с кадастровым номером 53:11:0821901:25 :

Обозначение части границ		Горизонтальное проложение (S), м	Описание прохождения части границ	Сведения о согласовании местоположения границ (согласовано/спорное)
от т.	до т.			
1	2	3	4	5
81	82	30.47	-	-
82	83	19.73	-	-
83	84	30.57	-	-
84	81	19.84	-	-

3. Сведения о характеристиках уточняемого земельного участка с кадастровым номером 53:11:0821901:25 :

№ п/п	Наименование характеристики	Значение характеристики
1	2	3
1.	Адрес земельного участка	-
1.1.	Сведения о местоположении земельного участка (при отсутствии адреса) в структурированном в соответствии с федеральной информационной адресной системой виде	-
1.2.	Дополнительные сведения о местоположении земельного участка	-
2.	Площадь земельного участка ± величина погрешности определения (вычисления) площади (P ± ΔP), м2	604 ± 215
3.	Формула, примененная для расчета предельной допустимой погрешности определения площади земельного участка, с подставленными значениями и итоговые (вычисленные) значения (ΔP), м2	ΔP=3.5*Mt*√P=3.5*2,5*√604=215
4.	Площадь земельного участка согласно сведениям Единого государственного реестра недвижимости (Ркад), м2	606

3. Сведения о характеристиках уточняемого земельного участка с кадастровым номером 53:11:0821901:25 :

№ п/п	Наименование характеристики	Значение характеристики
1	2	3
5.	Оценка расхождения Р и Ркад (Р - Ркад), м2	2
6.	Предельные минимальный и максимальный размеры земельного участка (Рмин и Рмакс), м2	400 3000
7.	Кадастровый номер или иной государственный учетный номер (инвентарный) объекта недвижимости, расположенного на земельном участке	53:11:0821901:93
8.	Вид (виды) разрешенного использования	для садоводства
8.1.	Дополнительные сведения об использовании земельного участка	-
9.	Сведения о земельных участках (землях общего пользования, территории общего пользования), посредством которых обеспечивается доступ	Земли общего пользования
10.	Иные сведения	-

4. Пояснения к сведениям об уточняемом земельном участке с кадастровым номером 53:11:0821901:25 :

1.	Сведения о местоположении объекта недвижимости не соответствует фактическому местоположению на местности

Сведения об уточняемых земельных участках, необходимые для исправления реестровых ошибок в сведениях о местоположении их границ

1. Сведения о характерных точках границ уточняемого земельного участка с кадастровым номером 53:11:0821901:27 :

Система координат МСК-53, зона 2 **Зона № 2**

Обозначение характерных точек границ	Координаты, м				Метод определения координат	Формулы, примененные для расчета средней квадратической погрешности определения координат характерных точек границ (Mt), с подставленными в такие формулы значениями и итоговые (вычисленные) значения Mt, м	Описание закрепления точки
	содержатся в Едином государственном реестре недвижимости		определены в результате выполнения комплексных кадастровых работ				
	X	Y	X	Y			
1	2	3	4	5	6	7	8
85	576727.45	2171638.00	576726.58	2171637.94	Фотограмметрический метод	$Mt = \sqrt{(m_0^2 + m_1^2)}$	-
н177У	-	-	576726.69	2171635.40	Фотограмметрический метод	$Mt = \sqrt{(m_0^2 + m_1^2)}$	-
86	576736.03	2171608.79	576735.15	2171608.37	Фотограмметрический метод	$Mt = \sqrt{(m_0^2 + m_1^2)}$	-
87	576755.44	2171614.94	576754.30	2171614.12	Фотограмметрический метод	$Mt = \sqrt{(m_0^2 + m_1^2)}$	-
н179У	-	-	576753.37	2171616.87	Фотограмметрический метод	$Mt = \sqrt{(m_0^2 + m_1^2)}$	-
н180У	-	-	576752.52	2171619.43	Фотограмметрический метод	$Mt = \sqrt{(m_0^2 + m_1^2)}$	-
н181У	-	-	576750.88	2171625.28	Фотограмметрический метод	$Mt = \sqrt{(m_0^2 + m_1^2)}$	-
н182У	-	-	576749.07	2171630.97	Фотограмметрический метод	$Mt = \sqrt{(m_0^2 + m_1^2)}$	-
н183У	-	-	576745.98	2171641.80	Фотограмметрический метод	$Mt = \sqrt{(m_0^2 + m_1^2)}$	-
88	576746.89	2171643.77	576745.97	2171642.78	Фотограмметрический метод	$Mt = \sqrt{(m_0^2 + m_1^2)}$	-
н184У	-	-	576744.70	2171642.87	Фотограмметрический метод	$Mt = \sqrt{(m_0^2 + m_1^2)}$	-
н185У	-	-	576739.53	2171641.23	Фотограмметрический метод	$Mt = \sqrt{(m_0^2 + m_1^2)}$	-
н186У	-	-	576735.63	2171640.31	Фотограмметрический метод	$Mt = \sqrt{(m_0^2 + m_1^2)}$	-
н187У	-	-	576733.85	2171639.66	Фотограмметрический метод	$Mt = \sqrt{(m_0^2 + m_1^2)}$	-
н188У	-	-	576732.46	2171639.33	Фотограмметрический метод	$Mt = \sqrt{(m_0^2 + m_1^2)}$	-
н189У	-	-	576732.18	2171640.79	Фотограмметрический метод	$Mt = \sqrt{(m_0^2 + m_1^2)}$	-
н190У	-	-	576729.97	2171640.24	Фотограмметрический метод	$Mt = \sqrt{(m_0^2 + m_1^2)}$	-
н191У	-	-	576730.26	2171638.81	Фотограмметрический метод	$Mt = \sqrt{(m_0^2 + m_1^2)}$	-
85	576727.45	2171638.00	576726.58	2171637.94	Фотограмметрический метод	$Mt = \sqrt{(m_0^2 + m_1^2)}$	-

2. Сведения о частях границ уточняемого земельного участка с кадастровым номером 53:11:0821901:27 :

Обозначение части границ		Горизонтальное проложение (S), м	Описание прохождения части границ	Сведения о согласовании местоположения границ (согласовано/спорное)
от т.	до т.			
1	2	3	4	5
85	н177У	2.54	-	-
н177У	86	28.32	-	-
86	87	19.99	-	-
87	н179У	2.90	-	-
н179У	н180У	2.70	-	-
н180У	н181У	6.08	-	-
н181У	н182У	5.97	-	-
н182У	н183У	11.26	-	-
н183У	88	0.98	-	-
88	н184У	1.27	-	-
н184У	н185У	5.42	-	-
н185У	н186У	4.01	-	-
н186У	н187У	1.89	-	-
н187У	н188У	1.43	-	-
н188У	н189У	1.49	-	-
н189У	н190У	2.28	-	-
н190У	н191У	1.46	-	-
н191У	85	3.78	-	-

3. Сведения о характеристиках уточняемого земельного участка с кадастровым номером 53:11:0821901:27 :

№ п/п	Наименование характеристики	Значение характеристики
1	2	3
1.	Адрес земельного участка	-
1.1.	Сведения о местоположении земельного участка (при отсутствии адреса) в структурированном в соответствии с федеральной информационной адресной системой виде	-
1.2.	Дополнительные сведения о местоположении земельного участка	-
2.	Площадь земельного участка ± величина погрешности определения (вычисления) площади (Р ± ΔР), м2	613 ± 217
3.	Формула, примененная для расчета предельной допустимой погрешности определения площади земельного участка, с подставленными значениями и итоговые (вычисленные) значения (ΔР), м2	ΔР=3.5*Mt*√P=3.5*2,5*√613=217
4.	Площадь земельного участка согласно сведениям Единого государственного реестра недвижимости (Ркад), м2	615
5.	Оценка расхождения Р и Ркад (Р - Ркад), м2	2
6.	Предельные минимальный и максимальный размеры земельного участка (Рмин и Рмакс), м2	400 3000
7.	Кадастровый номер или иной государственный учетный номер (инвентарный) объекта недвижимости, расположенного на земельном участке	-
8.	Вид (виды) разрешенного использования	садоводство

3. Сведения о характеристиках уточняемого земельного участка с кадастровым номером 53:11:0821901:27 :

№ п/п	Наименование характеристики	Значение характеристики
1	2	3
8.1.	Дополнительные сведения об использовании земельного участка	-
9.	Сведения о земельных участках (землях общего пользования, территории общего пользования), посредством которых обеспечивается доступ	Земли общего пользования
10.	Иные сведения	-

4. Пояснения к сведениям об уточняемом земельном участке с кадастровым номером 53:11:0821901:27 :

1.	Сведения о местоположении объекта недвижимости не соответствует фактическому местоположению на местности

Сведения об уточняемых земельных участках, необходимые для исправления реестровых ошибок в сведениях о местоположении их границ

1. Сведения о характерных точках границ уточняемого земельного участка с кадастровым номером 53:11:0821901:28 :

Система координат МСК-53, зона 2 **Зона № 2**

Обозначение характерных точек границ	Координаты, м				Метод определения координат	Формулы, примененные для расчета средней квадратической погрешности определения координат характерных точек границ (Mt), с подставленными в такие формулы значениями и итоговые (вычисленные) значения Mt, м	Описание закрепления точки
	содержатся в Едином государственном реестре недвижимости		определены в результате выполнения комплексных кадастровых работ				
	X	Y	X	Y			
1	2	3	4	5	6	7	8
89	576773.95	2171620.92	576773.37	2171620.27	Фотограмметрический метод	$Mt = \sqrt{(m_0^2 + m_1^2)}$	-
н192У	-	-	576765.04	2171649.11	Фотограмметрический метод	$Mt = \sqrt{(m_0^2 + m_1^2)}$	-
90	576765.68	2171649.63	576764.52	2171650.90	Фотограмметрический метод	$Mt = \sqrt{(m_0^2 + m_1^2)}$	-
н193У	-	-	576746.12	2171644.60	Фотограмметрический метод	$Mt = \sqrt{(m_0^2 + m_1^2)}$	-
88	576746.89	2171643.77	576745.97	2171642.78	Фотограмметрический метод	$Mt = \sqrt{(m_0^2 + m_1^2)}$	-
н183У	-	-	576745.98	2171641.80	Фотограмметрический метод	$Mt = \sqrt{(m_0^2 + m_1^2)}$	-
н182У	-	-	576749.07	2171630.97	Фотограмметрический метод	$Mt = \sqrt{(m_0^2 + m_1^2)}$	-
н181У	-	-	576750.88	2171625.28	Фотограмметрический метод	$Mt = \sqrt{(m_0^2 + m_1^2)}$	-
н180У	-	-	576752.52	2171619.43	Фотограмметрический метод	$Mt = \sqrt{(m_0^2 + m_1^2)}$	-
н179У	-	-	576753.37	2171616.87	Фотограмметрический метод	$Mt = \sqrt{(m_0^2 + m_1^2)}$	-
87	576755.44	2171614.94	576754.30	2171614.12	Фотограмметрический метод	$Mt = \sqrt{(m_0^2 + m_1^2)}$	-
89	576773.95	2171620.92	576773.37	2171620.27	Фотограмметрический метод	$Mt = \sqrt{(m_0^2 + m_1^2)}$	-

2. Сведения о частях границ уточняемого земельного участка с кадастровым номером 53:11:0821901:28 :

Обозначение части границ		Горизонтальное проложение (S), м	Описание прохождения части границ	Сведения о согласовании местоположения границ (согласовано/спорное)
от т.	до т.			
1	2	3	4	5
89	н192У	30.02	-	-
н192У	90	1.86	-	-
90	н193У	19.45	-	-
н193У	88	1.83	-	-
88	н183У	0.98	-	-
н183У	н182У	11.26	-	-
н182У	н181У	5.97	-	-
н181У	н180У	6.08	-	-
н180У	н179У	2.70	-	-

2. Сведения о частях границ уточняемого земельного участка с кадастровым номером 53:11:0821901:28 :

Обозначение части границ		Горизонтальное проложение (S), м	Описание прохождения части границ	Сведения о согласовании местоположения границ (согласовано/спорное)
от т.	до т.			
1	2	3	4	5
н179У	87	2.90	-	-
87	89	20.04	-	-

3. Сведения о характеристиках уточняемого земельного участка с кадастровым номером 53:11:0821901:28 :

№ п/п	Наименование характеристики	Значение характеристики
1	2	3
1.	Адрес земельного участка	-
1.1.	Сведения о местоположении земельного участка (при отсутствии адреса) в структурированном в соответствии с федеральной информационной адресной системой виде	-
1.2.	Дополнительные сведения о местоположении земельного участка	-
2.	Площадь земельного участка ± величина погрешности определения (вычисления) площади (Р ± ΔР), м2	642 ± 222
3.	Формула, примененная для расчета предельной допустимой погрешности определения площади земельного участка, с подставленными значениями и итоговые (вычисленные) значения (ΔР), м2	ΔР=3.5*Mt*√P=3.5*2,5*√642=222
4.	Площадь земельного участка согласно сведениям Единого государственного реестра недвижимости (Ркад), м2	586
5.	Оценка расхождения Р и Ркад (Р - Ркад), м2	56
6.	Предельные минимальный и максимальный размеры земельного участка (Рмин и Рмакс), м2	400 3000
7.	Кадастровый номер или иной государственный учетный номер (инвентарный) объекта недвижимости, расположенного на земельном участке	53:11:0821901:225
8.	Вид (виды) разрешенного использования	Ведение садоводства
8.1.	Дополнительные сведения об использовании земельного участка	-
9.	Сведения о земельных участках (землях общего пользования, территории общего пользования), посредством которых обеспечивается доступ	Земли общего пользования
10.	Иные сведения	-

4. Пояснения к сведениям об уточняемом земельном участке с кадастровым номером 53:11:0821901:28 :

1.	Сведения о местоположении объекта недвижимости не соответствует фактическому местоположению на местности

Сведения об уточняемых земельных участках, необходимые для исправления реестровых ошибок в сведениях о местоположении их границ

1. Сведения о характерных точках границ уточняемого земельного участка с кадастровым номером 53:11:0821901:36 :

Система координат МСК-53, зона 2 **Зона № 2**

Обозначение характерных точек границ	Координаты, м				Метод определения координат	Формулы, примененные для расчета средней квадратической погрешности определения координат характерных точек границ (Mt), с подставленными в такие формулы значениями и итоговые (вычисленные) значения Mt, м	Описание закрепления точки
	содержатся в Едином государственном реестре недвижимости		определены в результате выполнения комплексных кадастровых работ				
	X	Y	X	Y			
1	2	3	4	5	6	7	8
91	576763.31	2171657.60	576762.66	2171656.77	Фотограмметрический метод	$Mt = \sqrt{(m_0^2 + m_1^2)}$	-
92	576784.62	2171665.61	576783.75	2171664.73	Фотограмметрический метод	$Mt = \sqrt{(m_0^2 + m_1^2)}$	-
93	576775.86	2171694.10	576774.26	2171693.39	Фотограмметрический метод	$Mt = \sqrt{(m_0^2 + m_1^2)}$	-
94	576754.35	2171688.10	576752.87	2171687.18	Фотограмметрический метод	$Mt = \sqrt{(m_0^2 + m_1^2)}$	-
95	576753.99	2171687.39	576753.09	2171686.42	Фотограмметрический метод	$Mt = \sqrt{(m_0^2 + m_1^2)}$	-
91	576763.31	2171657.60	576762.66	2171656.77	Фотограмметрический метод	$Mt = \sqrt{(m_0^2 + m_1^2)}$	-

2. Сведения о частях границ уточняемого земельного участка с кадастровым номером 53:11:0821901:36 :

Обозначение части границ		Горизонтальное проложение (S), м	Описание прохождения части границ	Сведения о согласовании местоположения границ (согласовано/спорное)
от т.	до т.			
1	2	3	4	5
91	92	22.54	-	-
92	93	30.19	-	-
93	94	22.27	-	-
94	95	0.79	-	-
95	91	31.16	-	-

3. Сведения о характеристиках уточняемого земельного участка с кадастровым номером 53:11:0821901:36 :

№ п/п	Наименование характеристики	Значение характеристики
1	2	3
1.	Адрес земельного участка	-
1.1.	Сведения о местоположении земельного участка (при отсутствии адреса) в структурированном в соответствии с федеральной информационной адресной системой виде	-
1.2.	Дополнительные сведения о местоположении земельного участка	-
2.	Площадь земельного участка ± величина погрешности определения (вычисления) площади (P ± ΔP), м2	696 ± 231

3. Сведения о характеристиках уточняемого земельного участка с кадастровым номером 53:11:0821901:36 :

№ п/п	Наименование характеристики	Значение характеристики
1	2	3
3.	Формула, примененная для расчета предельной допустимой погрешности определения площади земельного участка, с подставленными значениями и итоговые (вычисленные) значения (ΔР), м2	ΔР=3.5*Mt*√P=3.5*2,5*√696=231
4.	Площадь земельного участка согласно сведениям Единого государственного реестра недвижимости (Ркад), м2	702
5.	Оценка расхождения Р и Ркад (Р - Ркад), м2	6
6.	Предельные минимальный и максимальный размеры земельного участка (Рмин и Рмакс), м2	400 3000
7.	Кадастровый номер или иной государственный учетный номер (инвентарный) объекта недвижимости, расположенного на земельном участке	-
8.	Вид (виды) разрешенного использования	Для садоводства
8.1.	Дополнительные сведения об использовании земельного участка	-
9.	Сведения о земельных участках (землях общего пользования, территории общего пользования), посредством которых обеспечивается доступ	Земли общего пользования
10.	Иные сведения	-

4. Пояснения к сведениям об уточняемом земельном участке с кадастровым номером 53:11:0821901:36 :

1.	Сведения о местоположении объекта недвижимости не соответствует фактическому местоположению на местности

Сведения об уточняемых земельных участках, необходимые для исправления реестровых ошибок в сведениях о местоположении их границ

1. Сведения о характерных точках границ уточняемого земельного участка с кадастровым номером 53:11:0821901:37 :

Система координат МСК-53, зона 2 **Зона № 2**

Обозначение характерных точек границ	Координаты, м				Метод определения координат	Формулы, примененные для расчета средней квадратической погрешности определения координат характерных точек границ (Mt), с подставленными в такие формулы значениями и итоговые (вычисленные) значения Mt, м	Описание закрепления точки
	содержатся в Едином государственном реестре недвижимости		определены в результате выполнения комплексных кадастровых работ				
	X	Y	X	Y			
1	2	3	4	5	6	7	8
96	576658.65	2171658.44	576657.43	2171658.37	Фотограмметрический метод	$Mt = \sqrt{(m_0^2 + m_1^2)}$	-
97	576648.50	2171690.68	576647.47	2171690.01	Фотограмметрический метод	$Mt = \sqrt{(m_0^2 + m_1^2)}$	-
98	576630.14	2171684.31	576629.11	2171683.64	Фотограмметрический метод	$Mt = \sqrt{(m_0^2 + m_1^2)}$	-
99	576639.36	2171653.00	576638.51	2171652.38	Фотограмметрический метод	$Mt = \sqrt{(m_0^2 + m_1^2)}$	-
96	576658.65	2171658.44	576657.43	2171658.37	Фотограмметрический метод	$Mt = \sqrt{(m_0^2 + m_1^2)}$	-

2. Сведения о частях границ уточняемого земельного участка с кадастровым номером 53:11:0821901:37 :

Обозначение части границ		Горизонтальное проложение (S), м	Описание прохождения части границ	Сведения о согласовании местоположения границ (согласовано/спорное)
от т.	до т.			
1	2	3	4	5
96	97	33.17	-	-
97	98	19.43	-	-
98	99	32.64	-	-
99	96	19.85	-	-

3. Сведения о характеристиках уточняемого земельного участка с кадастровым номером 53:11:0821901:37 :

№ п/п	Наименование характеристики	Значение характеристики
1	2	3
1.	Адрес земельного участка	-
1.1.	Сведения о местоположении земельного участка (при отсутствии адреса) в структурированном в соответствии с федеральной информационной адресной системой виде	-
1.2.	Дополнительные сведения о местоположении земельного участка	-
2.	Площадь земельного участка ± величина погрешности определения (вычисления) площади (P ± ΔP), м2	646 ± 222
3.	Формула, примененная для расчета предельной допустимой погрешности определения площади земельного участка, с подставленными значениями и итоговые (вычисленные) значения (ΔP), м2	ΔP=3.5*Mt*√P=3.5*2,5*√646=222
4.	Площадь земельного участка согласно сведениям Единого государственного реестра недвижимости (Ркад), м2	655

3. Сведения о характеристиках уточняемого земельного участка с кадастровым номером 53:11:0821901:37 :

№ п/п	Наименование характеристики	Значение характеристики
1	2	3
5.	Оценка расхождения Р и Ркад (Р - Ркад), м2	9
6.	Предельные минимальный и максимальный размеры земельного участка (Рмин и Рмакс), м2	400 3000
7.	Кадастровый номер или иной государственный учетный номер (инвентарный) объекта недвижимости, расположенного на земельном участке	-
8.	Вид (виды) разрешенного использования	Для садоводства
8.1.	Дополнительные сведения об использовании земельного участка	-
9.	Сведения о земельных участках (землях общего пользования, территории общего пользования), посредством которых обеспечивается доступ	Земли общего пользования
10.	Иные сведения	-

4. Пояснения к сведениям об уточняемом земельном участке с кадастровым номером 53:11:0821901:37 :

1.	Сведения о местоположении объекта недвижимости не соответствует фактическому местоположению на местности

Сведения об уточняемых земельных участках, необходимые для исправления реестровых ошибок в сведениях о местоположении их границ

1. Сведения о характерных точках границ уточняемого земельного участка с кадастровым номером 53:11:0821901:39 :

Система координат МСК-53, зона 2 **Зона №2**

Обозначение характерных точек границ	Координаты, м				Метод определения координат	Формулы, примененные для расчета средней квадратической погрешности определения координат характерных точек границ (Mt), с подставленными в такие формулы значениями и итоговые (вычисленные) значения Mt, м	Описание закрепления точки
	содержатся в Едином государственном реестре недвижимости		определены в результате выполнения комплексных кадастровых работ				
	X	Y	X	Y			
1	2	3	4	5	6	7	8
100	576696.52	2171670.42	576695.44	2171670.14	Фотограмметрический метод	$Mt = \sqrt{(m_0^2 + m_1^2)}$	-
101	576687.56	2171699.64	576686.48	2171699.36	Фотограмметрический метод	$Mt = \sqrt{(m_0^2 + m_1^2)}$	-
102	576668.52	2171694.47	576667.44	2171694.19	Фотограмметрический метод	$Mt = \sqrt{(m_0^2 + m_1^2)}$	-
103	576677.48	2171664.18	576676.30	2171664.23	Фотограмметрический метод	$Mt = \sqrt{(m_0^2 + m_1^2)}$	-
100	576696.52	2171670.42	576695.44	2171670.14	Фотограмметрический метод	$Mt = \sqrt{(m_0^2 + m_1^2)}$	-

2. Сведения о частях границ уточняемого земельного участка с кадастровым номером 53:11:0821901:39 :

Обозначение части границ		Горизонтальное проложение (S), м	Описание прохождения части границ	Сведения о согласовании местоположения границ (согласовано/спорное)
от т.	до т.			
1	2	3	4	5
100	101	30.56	-	-
101	102	19.73	-	-
102	103	31.24	-	-
103	100	20.03	-	-

3. Сведения о характеристиках уточняемого земельного участка с кадастровым номером 53:11:0821901:39 :

№ п/п	Наименование характеристики	Значение характеристики
1	2	3
1.	Адрес земельного участка	-
1.1.	Сведения о местоположении земельного участка (при отсутствии адреса) в структурированном в соответствии с федеральной информационной адресной системой виде	-
1.2.	Дополнительные сведения о местоположении земельного участка	-
2.	Площадь земельного участка ± величина погрешности определения (вычисления) площади (P ± ΔP), м2	614 ± 217
3.	Формула, примененная для расчета предельной допустимой погрешности определения площади земельного участка, с подставленными значениями и итоговые (вычисленные) значения (ΔP), м2	ΔP=3.5*Mt*√P=3.5*2,5*√614=217
4.	Площадь земельного участка согласно сведениям Единого государственного реестра недвижимости (Ркад), м2	617

3. Сведения о характеристиках уточняемого земельного участка с кадастровым номером 53:11:0821901:39 :

№ п/п	Наименование характеристики	Значение характеристики
1	2	3
5.	Оценка расхождения Р и Ркад (Р - Ркад), м2	3
6.	Предельные минимальный и максимальный размеры земельного участка (Рмин и Рмакс), м2	400 3000
7.	Кадастровый номер или иной государственный учетный номер (инвентарный) объекта недвижимости, расположенного на земельном участке	-
8.	Вид (виды) разрешенного использования	Для садоводства
8.1.	Дополнительные сведения об использовании земельного участка	-
9.	Сведения о земельных участках (землях общего пользования, территории общего пользования), посредством которых обеспечивается доступ	Земли общего пользования
10.	Иные сведения	-

4. Пояснения к сведениям об уточняемом земельном участке с кадастровым номером 53:11:0821901:39 :

1.	Сведения о местоположении объекта недвижимости не соответствует фактическому местоположению на местности

Сведения об уточняемых земельных участках, необходимые для исправления реестровых ошибок в сведениях о местоположении их границ

1. Сведения о характерных точках границ уточняемого земельного участка с кадастровым номером 53:11:0821901:43 :

Система координат МСК-53, зона 2 **Зона №2**

Обозначение характерных точек границ	Координаты, м				Метод определения координат	Формулы, примененные для расчета средней квадратической погрешности определения координат характерных точек границ (Mt), с подставленными в такие формулы значениями и итоговые (вычисленные) значения Mt, м	Описание закрепления точки
	содержатся в Едином государственном реестре недвижимости		определены в результате выполнения комплексных кадастровых работ				
	X	Y	X	Y			
1	2	3	4	5	6	7	8
93	576775.86	2171694.10	576774.26	2171693.39	Фотограмметрический метод	$Mt = \sqrt{(m_0^2 + m_1^2)}$	-
н236У	-	-	576775.04	2171693.61	Фотограмметрический метод	$Mt = \sqrt{(m_0^2 + m_1^2)}$	-
104	576767.09	2171723.69	576765.78	2171724.74	Фотограмметрический метод	$Mt = \sqrt{(m_0^2 + m_1^2)}$	-
105	576754.74	2171721.18	576754.06	2171721.28	Фотограмметрический метод	$Mt = \sqrt{(m_0^2 + m_1^2)}$	-
106	576745.01	2171718.10	576743.83	2171718.35	Фотограмметрический метод	$Mt = \sqrt{(m_0^2 + m_1^2)}$	-
95	576753.99	2171687.39	-	-	-	7.5	-
94	576754.35	2171688.10	576752.87	2171687.18	Фотограмметрический метод	$Mt = \sqrt{(m_0^2 + m_1^2)}$	-
93	576775.86	2171694.10	576774.26	2171693.39	Фотограмметрический метод	$Mt = \sqrt{(m_0^2 + m_1^2)}$	-

2. Сведения о частях границ уточняемого земельного участка с кадастровым номером 53:11:0821901:43 :

Обозначение части границ		Горизонтальное проложение (S), м	Описание прохождения части границ	Сведения о согласовании местоположения границ (согласовано/спорное)
от т.	до т.			
1	2	3	4	5
93	н236У	0.81	-	-
н236У	104	32.48	-	-
104	105	12.22	-	-
105	106	10.64	-	-
106	94	32.45	-	-
94	93	22.27	-	-

3. Сведения о характеристиках уточняемого земельного участка с кадастровым номером 53:11:0821901:43 :

№ п/п	Наименование характеристики	Значение характеристики
1	2	3
1.	Адрес земельного участка	-
1.1.	Сведения о местоположении земельного участка (при отсутствии адреса) в структурированном в соответствии с федеральной информационной адресной системой виде	-
1.2.	Дополнительные сведения о местоположении земельного участка	-

3. Сведения о характеристиках уточняемого земельного участка с кадастровым номером 53:11:0821901:43 :

№ п/п	Наименование характеристики	Значение характеристики
1	2	3
2.	Площадь земельного участка ± величина погрешности определения (вычисления) площади (Р ± ΔР), м2	745 ± 239
3.	Формула, примененная для расчета предельной допустимой погрешности определения площади земельного участка, с подставленными значениями и итоговые (вычисленные) значения (ΔР), м2	ΔР=3.5*Mt*√P=3.5*2,5*√745=239
4.	Площадь земельного участка согласно сведениям Единого государственного реестра недвижимости (Ркад), м2	717
5.	Оценка расхождения Р и Ркад (Р - Ркад), м2	28
6.	Предельные минимальный и максимальный размеры земельного участка (Рмин и Рмакс), м2	400 3000
7.	Кадастровый номер или иной государственный учетный номер (инвентарный) объекта недвижимости, расположенного на земельном участке	-
8.	Вид (виды) разрешенного использования	Для садоводства
8.1.	Дополнительные сведения об использовании земельного участка	-
9.	Сведения о земельных участках (землях общего пользования, территории общего пользования), посредством которых обеспечивается доступ	Земли общего пользования
10.	Иные сведения	-

4. Пояснения к сведениям об уточняемом земельном участке с кадастровым номером 53:11:0821901:43 :

1.	Сведения о местоположении объекта недвижимости не соответствует фактическому местоположению на местности

Сведения об уточняемых земельных участках, необходимые для исправления реестровых ошибок в сведениях о местоположении их границ

1. Сведения о характерных точках границ уточняемого земельного участка с кадастровым номером 53:11:0821901:45 :

Система координат МСК-53, зона 2 **Зона № 2**

Обозначение характерных точек границ	Координаты, м				Метод определения координат	Формулы, примененные для расчета средней квадратической погрешности определения координат характерных точек границ (Mt), с подставленными в такие формулы значениями и итоговые (вычисленные) значения Mt, м	Описание закрепления точки
	содержатся в Едином государственном реестре недвижимости		определены в результате выполнения комплексных кадастровых работ				
	X	Y	X	Y			
1	2	3	4	5	6	7	8
107	576663.13	2171709.90	576663.07	2171710.09	Фотограмметрический метод	$Mt = \sqrt{(m_0^2 + m_1^2)}$	-
108	576653.42	2171740.45	576653.20	2171740.63	Фотограмметрический метод	$Mt = \sqrt{(m_0^2 + m_1^2)}$	-
109	576634.79	2171734.71	576634.71	2171734.84	Фотограмметрический метод	$Mt = \sqrt{(m_0^2 + m_1^2)}$	-
н238У	-	-	576639.81	2171718.79	Фотограмметрический метод	$Mt = \sqrt{(m_0^2 + m_1^2)}$	-
110	576644.20	2171703.64	576643.93	2171703.69	Фотограмметрический метод	$Mt = \sqrt{(m_0^2 + m_1^2)}$	-
107	576663.13	2171709.90	576663.07	2171710.09	Фотограмметрический метод	$Mt = \sqrt{(m_0^2 + m_1^2)}$	-

2. Сведения о частях границ уточняемого земельного участка с кадастровым номером 53:11:0821901:45 :

Обозначение части границ		Горизонтальное проложение (S), м	Описание прохождения части границ	Сведения о согласовании местоположения границ (согласовано/спорное)
от т.	до т.			
1	2	3	4	5
107	108	32.10	-	-
108	109	19.38	-	-
109	н238У	16.84	-	-
н238У	110	15.65	-	-
110	107	20.18	-	-

3. Сведения о характеристиках уточняемого земельного участка с кадастровым номером 53:11:0821901:45 :

№ п/п	Наименование характеристики	Значение характеристики
1	2	3
1.	Адрес земельного участка	-
1.1.	Сведения о местоположении земельного участка (при отсутствии адреса) в структурированном в соответствии с федеральной информационной адресной системой виде	-
1.2.	Дополнительные сведения о местоположении земельного участка	-
2.	Площадь земельного участка ± величина погрешности определения (вычисления) площади (P ± ΔP), м2	633 ± 220

3. Сведения о характеристиках уточняемого земельного участка с кадастровым номером 53:11:0821901:45 :

№ п/п	Наименование характеристики	Значение характеристики
1	2	3
3.	Формула, примененная для расчета предельной допустимой погрешности определения площади земельного участка, с подставленными значениями и итоговые (вычисленные) значения (ΔР), м2	ΔР=3.5*Mt*√P=3.5*2,5*√633=220
4.	Площадь земельного участка согласно сведениям Единого государственного реестра недвижимости (Ркад), м2	636
5.	Оценка расхождения Р и Ркад (Р - Ркад), м2	3
6.	Предельные минимальный и максимальный размеры земельного участка (Рмин и Рмакс), м2	400 3000
7.	Кадастровый номер или иной государственный учетный номер (инвентарный) объекта недвижимости, расположенного на земельном участке	-
8.	Вид (виды) разрешенного использования	для садоводства
8.1.	Дополнительные сведения об использовании земельного участка	-
9.	Сведения о земельных участках (землях общего пользования, территории общего пользования), посредством которых обеспечивается доступ	Земли общего пользования
10.	Иные сведения	-

4. Пояснения к сведениям об уточняемом земельном участке с кадастровым номером 53:11:0821901:45 :

1.	Сведения о местоположении объекта недвижимости не соответствует фактическому местоположению на местности

Сведения об уточняемых земельных участках, необходимые для исправления реестровых ошибок в сведениях о местоположении их границ

1. Сведения о характерных точках границ уточняемого земельного участка с кадастровым номером 53:11:0821901:46 :

Система координат МСК-53, зона 2 **Зона № 2**

Обозначение характерных точек границ	Координаты, м				Метод определения координат	Формулы, примененные для расчета средней квадратической погрешности определения координат характерных точек границ (Mt), с подставленными в такие формулы значениями и итоговые (вычисленные) значения Mt, м	Описание закрепления точки
	содержатся в Едином государственном реестре недвижимости		определены в результате выполнения комплексных кадастровых работ				
	X	Y	X	Y			
1	2	3	4	5	6	7	8
111	576681.73	2171715.64	576681.73	2171715.64	Фотограмметрический метод	$Mt = \sqrt{(m_0^2 + m_1^2)}$	-
112	576672.84	2171746.16	576672.91	2171745.92	Фотограмметрический метод	$Mt = \sqrt{(m_0^2 + m_1^2)}$	-
113	576653.33	2171740.74	576653.20	2171740.63	Фотограмметрический метод	$Mt = \sqrt{(m_0^2 + m_1^2)}$	-
108	576653.42	2171740.45	-	-	-	0.1	-
107	576663.13	2171709.90	576663.07	2171710.09	Фотограмметрический метод	$Mt = \sqrt{(m_0^2 + m_1^2)}$	-
н248У	-	-	576667.10	2171711.43	Фотограмметрический метод	$Mt = \sqrt{(m_0^2 + m_1^2)}$	-
111	576681.73	2171715.64	576681.73	2171715.64	Фотограмметрический метод	$Mt = \sqrt{(m_0^2 + m_1^2)}$	-

2. Сведения о частях границ уточняемого земельного участка с кадастровым номером 53:11:0821901:46 :

Обозначение части границ		Горизонтальное проложение (S), м	Описание прохождения части границ	Сведения о согласовании местоположения границ (согласовано/спорное)
от т.	до т.			
1	2	3	4	5
111	112	31.54	-	-
112	113	20.41	-	-
113	107	32.10	-	-
107	н248У	4.25	-	-
н248У	111	15.22	-	-

3. Сведения о характеристиках уточняемого земельного участка с кадастровым номером 53:11:0821901:46 :

№ п/п	Наименование характеристики	Значение характеристики
1	2	3
1.	Адрес земельного участка	-
1.1.	Сведения о местоположении земельного участка (при отсутствии адреса) в структурированном в соответствии с федеральной информационной адресной системой виде	-
1.2.	Дополнительные сведения о местоположении земельного участка	-
2.	Площадь земельного участка ± величина погрешности определения (вычисления) площади (Р ± ΔР), м2	633 ± 220

3. Сведения о характеристиках уточняемого земельного участка с кадастровым номером 53:11:0821901:46 :

№ п/п	Наименование характеристики	Значение характеристики
1	2	3
3.	Формула, примененная для расчета предельной допустимой погрешности определения площади земельного участка, с подставленными значениями и итоговые (вычисленные) значения (ΔР), м2	ΔР=3.5*Mt*√Р=3.5*2,5*√633=220
4.	Площадь земельного участка согласно сведениям Единого государственного реестра недвижимости (Ркад), м2	637
5.	Оценка расхождения Р и Ркад (Р - Ркад), м2	4
6.	Предельные минимальный и максимальный размеры земельного участка (Рмин и Рмакс), м2	400 3000
7.	Кадастровый номер или иной государственный учетный номер (инвентарный) объекта недвижимости, расположенного на земельном участке	53:11:0821901:216
8.	Вид (виды) разрешенного использования	для садоводства
8.1.	Дополнительные сведения об использовании земельного участка	-
9.	Сведения о земельных участках (землях общего пользования, территории общего пользования), посредством которых обеспечивается доступ	Земли общего пользования
10.	Иные сведения	-

4. Пояснения к сведениям об уточняемом земельном участке с кадастровым номером 53:11:0821901:46 :

1.	Сведения о местоположении объекта недвижимости не соответствует фактическому местоположению на местности

Сведения об уточняемых земельных участках, необходимые для исправления реестровых ошибок в сведениях о местоположении их границ

1. Сведения о характерных точках границ уточняемого земельного участка с кадастровым номером 53:11:0821901:48 :

Система координат МСК-53, зона 2 **Зона № 2**

Обозначение характерных точек границ	Координаты, м				Метод определения координат	Формулы, примененные для расчета средней квадратической погрешности определения координат характерных точек границ (Mt), с подставленными в такие формулы значениями и итоговые (вычисленные) значения Mt, м	Описание закрепления точки
	содержатся в Едином государственном реестре недвижимости		определены в результате выполнения комплексных кадастровых работ				
	X	Y	X	Y			
1	2	3	4	5	6	7	8
114	576720.45	2171727.19	576721.43	2171724.71	Фотограмметрический метод	$Mt = \sqrt{(m_0^2 + m_1^2)}$	-
115	576710.46	2171757.57	576710.86	2171756.63	Фотограмметрический метод	$Mt = \sqrt{(m_0^2 + m_1^2)}$	-
н250У	-	-	576708.96	2171756.22	Фотограмметрический метод	$Mt = \sqrt{(m_0^2 + m_1^2)}$	-
116	576691.82	2171751.77	576691.78	2171751.28	Фотограмметрический метод	$Mt = \sqrt{(m_0^2 + m_1^2)}$	-
117	-	-	576701.35	2171720.85	Фотограмметрический метод	$Mt = \sqrt{(m_0^2 + m_1^2)}$	-
117	576701.35	2171720.85	576701.99	2171718.69	Фотограмметрический метод	$Mt = \sqrt{(m_0^2 + m_1^2)}$	-
н251У	-	-	576712.74	2171721.86	Фотограмметрический метод	$Mt = \sqrt{(m_0^2 + m_1^2)}$	-
114	576720.45	2171727.19	576721.43	2171724.71	Фотограмметрический метод	$Mt = \sqrt{(m_0^2 + m_1^2)}$	-

2. Сведения о частях границ уточняемого земельного участка с кадастровым номером 53:11:0821901:48 :

Обозначение части границ		Горизонтальное проложение (S), м	Описание прохождения части границ	Сведения о согласовании местоположения границ (согласовано/спорное)
от т.	до т.			
1	2	3	4	5
114	115	33.62	-	-
115	н250У	1.94	-	-
н250У	116	17.88	-	-
116	117	31.90	-	-
117	117	2.25	-	-
117	н251У	11.21	-	-
н251У	114	9.15	-	-

3. Сведения о характеристиках уточняемого земельного участка с кадастровым номером 53:11:0821901:48 :

№ п/п	Наименование характеристики	Значение характеристики
1	2	3
1.	Адрес земельного участка	-
1.1.	Сведения о местоположении земельного участка (при отсутствии адреса) в структурированном в соответствии с федеральной информационной адресной системой виде	-

3. Сведения о характеристиках уточняемого земельного участка с кадастровым номером 53:11:0821901:48 :

№ п/п	Наименование характеристики	Значение характеристики
1	2	3
1.2.	Дополнительные сведения о местоположении земельного участка	-
2.	Площадь земельного участка ± величина погрешности определения (вычисления) площади (Р ± ΔР), м2	682 ± 229
3.	Формула, примененная для расчета предельной допустимой погрешности определения площади земельного участка, с подставленными значениями и итоговые (вычисленные) значения (ΔР), м2	ΔР=3.5*Mt*√P=3.5*2,5*√682=229
4.	Площадь земельного участка согласно сведениям Единого государственного реестра недвижимости (Ркад), м2	638
5.	Оценка расхождения Р и Ркад (Р - Ркад), м2	44
6.	Предельные минимальный и максимальный размеры земельного участка (Рмин и Рмакс), м2	400 3000
7.	Кадастровый номер или иной государственный учетный номер (инвентарный) объекта недвижимости, расположенного на земельном участке	-
8.	Вид (виды) разрешенного использования	садоводство
8.1.	Дополнительные сведения об использовании земельного участка	-
9.	Сведения о земельных участках (землях общего пользования, территории общего пользования), посредством которых обеспечивается доступ	Земли общего пользования
10.	Иные сведения	-

4. Пояснения к сведениям об уточняемом земельном участке с кадастровым номером 53:11:0821901:48 :

1.	Сведения о местоположении объекта недвижимости не соответствует фактическому местоположению на местности

Сведения об уточняемых земельных участках, необходимые для исправления реестровых ошибок в сведениях о местоположении их границ

1. Сведения о характерных точках границ уточняемого земельного участка с кадастровым номером 53:11:0821901:50 :

Система координат МСК-53, зона 2 **Зона № 2**

Обозначение характерных точек границ	Координаты, м				Метод определения координат	Формулы, примененные для расчета средней квадратической погрешности определения координат характерных точек границ (Mt), с подставленными в такие формулы значениями и итоговые (вычисленные) значения Mt, м	Описание закрепления точки
	содержатся в Едином государственном реестре недвижимости		определены в результате выполнения комплексных кадастровых работ				
	X	Y	X	Y			
1	2	3	4	5	6	7	8
118	576740.10	2171733.20	576738.80	2171732.53	Фотограмметрический метод	$Mt = \sqrt{(m_0^2 + m_1^2)}$	-
119	576758.43	2171739.36	576761.76	2171739.62	Фотограмметрический метод	$Mt = \sqrt{(m_0^2 + m_1^2)}$	-
н257У	-	-	576760.86	2171743.62	Фотограмметрический метод	$Mt = \sqrt{(m_0^2 + m_1^2)}$	-
н258У	-	-	576758.60	2171751.76	Фотограмметрический метод	$Mt = \sqrt{(m_0^2 + m_1^2)}$	-
н259У	-	-	576758.04	2171754.82	Фотограмметрический метод	$Mt = \sqrt{(m_0^2 + m_1^2)}$	-
120	576749.05	2171769.65	576753.85	2171767.12	Фотограмметрический метод	$Mt = \sqrt{(m_0^2 + m_1^2)}$	-
н260У	-	-	576749.58	2171769.78	Фотограмметрический метод	$Mt = \sqrt{(m_0^2 + m_1^2)}$	-
121	576730.97	2171764.25	576730.02	2171763.03	Фотограмметрический метод	$Mt = \sqrt{(m_0^2 + m_1^2)}$	-
н253У	-	-	576731.92	2171757.23	Фотограмметрический метод	$Mt = \sqrt{(m_0^2 + m_1^2)}$	-
118	576740.10	2171733.20	576738.80	2171732.53	Фотограмметрический метод	$Mt = \sqrt{(m_0^2 + m_1^2)}$	-

2. Сведения о частях границ уточняемого земельного участка с кадастровым номером 53:11:0821901:50 :

Обозначение части границ		Горизонтальное проложение (S), м	Описание прохождения части границ	Сведения о согласовании местоположения границ (согласовано/спорное)
от т.	до т.			
1	2	3	4	5
118	119	24.03	-	-
119	н257У	4.10	-	-
н257У	н258У	8.45	-	-
н258У	н259У	3.11	-	-
н259У	120	12.99	-	-
120	н260У	5.03	-	-
н260У	121	20.69	-	-
121	н253У	6.10	-	-
н253У	118	25.64	-	-

3. Сведения о характеристиках уточняемого земельного участка с кадастровым номером 53:11:0821901:50 :

№ п/п	Наименование характеристики	Значение характеристики
1	2	3
1.	Адрес земельного участка	-
1.1.	Сведения о местоположении земельного участка (при отсутствии адреса) в структурированном в соответствии с федеральной информационной адресной системой виде	-
1.2.	Дополнительные сведения о местоположении земельного участка	-
2.	Площадь земельного участка ± величина погрешности определения (вычисления) площади (Р ± ΔР), м2	770 ± 243
3.	Формула, примененная для расчета предельной допустимой погрешности определения площади земельного участка, с подставленными значениями и итоговые (вычисленные) значения (ΔР), м2	ΔР=3.5*Mt*√P=3.5*2,5*√770=243
4.	Площадь земельного участка согласно сведениям Единого государственного реестра недвижимости (Ркад), м2	612
5.	Оценка расхождения Р и Ркад (Р - Ркад), м2	158
6.	Предельные минимальный и максимальный размеры земельного участка (Рмин и Рмакс), м2	400 3000
7.	Кадастровый номер или иной государственный учетный номер (инвентарный) объекта недвижимости, расположенного на земельном участке	-
8.	Вид (виды) разрешенного использования	для садоводства
8.1.	Дополнительные сведения об использовании земельного участка	-
9.	Сведения о земельных участках (землях общего пользования, территории общего пользования), посредством которых обеспечивается доступ	Земли общего пользования
10.	Иные сведения	-

4. Пояснения к сведениям об уточняемом земельном участке с кадастровым номером 53:11:0821901:50 :

1.	Сведения о местоположении объекта недвижимости не соответствует фактическому местоположению на местности

Сведения об уточняемых земельных участках, необходимые для исправления реестровых ошибок в сведениях о местоположении их границ

1. Сведения о характерных точках границ уточняемого земельного участка с кадастровым номером 53:11:0821901:51 :

Система координат МСК-53, зона 2 **Зона № 2**

Обозначение характерных точек границ	Координаты, м				Метод определения координат	Формулы, примененные для расчета средней квадратической погрешности определения координат характерных точек границ (Mt), с подставленными в такие формулы значениями и итоговые (вычисленные) значения Mt, м	Описание закрепления точки
	содержатся в Едином государственном реестре недвижимости		определены в результате выполнения комплексных кадастровых работ				
	X	Y	X	Y			
1	2	3	4	5	6	7	8
122	25297.50	2459.53	576614.44	2171729.06	Фотограмметрический метод	$Mt = \sqrt{(m_0^2 + m_1^2)}$	-
н242У	-	-	576614.55	2171728.73	Фотограмметрический метод	$Mt = \sqrt{(m_0^2 + m_1^2)}$	-
н241У	-	-	576617.72	2171729.73	Фотограмметрический метод	$Mt = \sqrt{(m_0^2 + m_1^2)}$	-
н240У	-	-	576620.82	2171730.98	Фотограмметрический метод	$Mt = \sqrt{(m_0^2 + m_1^2)}$	-
123	25317.50	2464.66	576634.71	2171734.84	Фотограмметрический метод	$Mt = \sqrt{(m_0^2 + m_1^2)}$	-
124	25310.19	2493.58	576625.99	2171764.00	Фотограмметрический метод	$Mt = \sqrt{(m_0^2 + m_1^2)}$	-
125	25289.91	2488.77	576605.85	2171757.82	Фотограмметрический метод	$Mt = \sqrt{(m_0^2 + m_1^2)}$	-
122	25297.50	2459.53	576614.44	2171729.06	Фотограмметрический метод	$Mt = \sqrt{(m_0^2 + m_1^2)}$	-

2. Сведения о частях границ уточняемого земельного участка с кадастровым номером 53:11:0821901:51 :

Обозначение части границ		Горизонтальное проложение (S), м	Описание прохождения части границ	Сведения о согласовании местоположения границ (согласовано/спорное)
от т.	до т.			
1	2	3	4	5
122	н242У	0.35	-	-
н242У	н241У	3.32	-	-
н241У	н240У	3.34	-	-
н240У	123	14.42	-	-
123	124	30.44	-	-
124	125	21.07	-	-
125	122	30.02	-	-

3. Сведения о характеристиках уточняемого земельного участка с кадастровым номером 53:11:0821901:51 :

№ п/п	Наименование характеристики	Значение характеристики
1	2	3
1.	Адрес земельного участка	-
1.1.	Сведения о местоположении земельного участка (при отсутствии адреса) в структурированном в соответствии с федеральной информационной адресной системой виде	-

3. Сведения о характеристиках уточняемого земельного участка с кадастровым номером 53:11:0821901:51 :

№ п/п	Наименование характеристики	Значение характеристики
1	2	3
1.2.	Дополнительные сведения о местоположении земельного участка	-
2.	Площадь земельного участка ± величина погрешности определения (вычисления) площади (Р ± ΔР), м2	637 ± 221
3.	Формула, примененная для расчета предельной допустимой погрешности определения площади земельного участка, с подставленными значениями и итоговые (вычисленные) значения (ΔР), м2	ΔР=3.5*Mt*√P=3.5*2,5*√637=221
4.	Площадь земельного участка согласно сведениям Единого государственного реестра недвижимости (Ркад), м2	623
5.	Оценка расхождения Р и Ркад (Р - Ркад), м2	14
6.	Предельные минимальный и максимальный размеры земельного участка (Рмин и Рмакс), м2	400 3000
7.	Кадастровый номер или иной государственный учетный номер (инвентарный) объекта недвижимости, расположенного на земельном участке	-
8.	Вид (виды) разрешенного использования	Для садоводства
8.1.	Дополнительные сведения об использовании земельного участка	-
9.	Сведения о земельных участках (землях общего пользования, территории общего пользования), посредством которых обеспечивается доступ	Земли общего пользования
10.	Иные сведения	-

4. Пояснения к сведениям об уточняемом земельном участке с кадастровым номером 53:11:0821901:51 :

1.	Сведения о местоположении объекта недвижимости не соответствует фактическому местоположению на местности

Сведения об уточняемых земельных участках, необходимые для исправления реестровых ошибок в сведениях о местоположении их границ

1. Сведения о характерных точках границ уточняемого земельного участка с кадастровым номером 53:11:0821901:56 :

Система координат МСК-53, зона 2 **Зона №2**

Обозначение характерных точек границ	Координаты, м				Метод определения координат	Формулы, примененные для расчета средней квадратической погрешности определения координат характерных точек границ (Mt), с подставленными в такие формулы значениями и итоговые (вычисленные) значения Mt, м	Описание закрепления точки
	содержатся в Едином государственном реестре недвижимости		определены в результате выполнения комплексных кадастровых работ				
	X	Y	X	Y			
1	2	3	4	5	6	7	8
121	576730.97	2171764.25	576730.02	2171763.03	Фотограмметрический метод	$Mt = \sqrt{(m_0^2 + m_1^2)}$	-
126	576724.41	2171794.31	576721.79	2171793.10	Фотограмметрический метод	$Mt = \sqrt{(m_0^2 + m_1^2)}$	-
н277У	-	-	576701.96	2171787.33	Фотограмметрический метод	$Mt = \sqrt{(m_0^2 + m_1^2)}$	-
н276У	-	-	576702.45	2171783.97	Фотограмметрический метод	$Mt = \sqrt{(m_0^2 + m_1^2)}$	-
127	576702.60	2171787.67	576702.51	2171783.17	Фотограмметрический метод	$Mt = \sqrt{(m_0^2 + m_1^2)}$	-
н274У	-	-	576706.78	2171769.17	Фотограмметрический метод	$Mt = \sqrt{(m_0^2 + m_1^2)}$	-
н273У	-	-	576708.29	2171763.52	Фотограмметрический метод	$Mt = \sqrt{(m_0^2 + m_1^2)}$	-
128	576710.95	2171757.93	576710.26	2171757.51	Фотограмметрический метод	$Mt = \sqrt{(m_0^2 + m_1^2)}$	-
129	576712.42	2171757.78	576710.86	2171756.63	Фотограмметрический метод	$Mt = \sqrt{(m_0^2 + m_1^2)}$	-
121	576730.97	2171764.25	576730.02	2171763.03	Фотограмметрический метод	$Mt = \sqrt{(m_0^2 + m_1^2)}$	-

2. Сведения о частях границ уточняемого земельного участка с кадастровым номером 53:11:0821901:56 :

Обозначение части границ		Горизонтальное проложение (S), м	Описание прохождения части границ	Сведения о согласовании местоположения границ (согласовано/спорное)
от т.	до т.			
1	2	3	4	5
121	126	31.18	-	-
126	н277У	20.65	-	-
н277У	н276У	3.40	-	-
н276У	127	0.80	-	-
127	н274У	14.64	-	-
н274У	н273У	5.85	-	-
н273У	128	6.32	-	-
128	129	1.07	-	-
129	121	20.20	-	-

3. Сведения о характеристиках уточняемого земельного участка с кадастровым номером 53:11:0821901:56 :

№ п/п	Наименование характеристики	Значение характеристики
1	2	3
1.	Адрес земельного участка	-
1.1.	Сведения о местоположении земельного участка (при отсутствии адреса) в структурированном в соответствии с федеральной информационной адресной системой виде	-
1.2.	Дополнительные сведения о местоположении земельного участка	-
2.	Площадь земельного участка ± величина погрешности определения (вычисления) площади (Р ± ΔР), м2	659 ± 225
3.	Формула, примененная для расчета предельной допустимой погрешности определения площади земельного участка, с подставленными значениями и итоговые (вычисленные) значения (ΔР), м2	ΔР=3.5*Mt*√P=3.5*2,5*√659=225
4.	Площадь земельного участка согласно сведениям Единого государственного реестра недвижимости (Ркад), м2	680
5.	Оценка расхождения Р и Ркад (Р - Ркад), м2	21
6.	Предельные минимальный и максимальный размеры земельного участка (Рмин и Рмакс), м2	400 3000
7.	Кадастровый номер или иной государственный учетный номер (инвентарный) объекта недвижимости, расположенного на земельном участке	-
8.	Вид (виды) разрешенного использования	для садоводства
8.1.	Дополнительные сведения об использовании земельного участка	-
9.	Сведения о земельных участках (землях общего пользования, территории общего пользования), посредством которых обеспечивается доступ	Земли общего пользования
10.	Иные сведения	-

4. Пояснения к сведениям об уточняемом земельном участке с кадастровым номером 53:11:0821901:56 :

1.	Сведения о местоположении объекта недвижимости не соответствует фактическому местоположению на местности

Сведения об уточняемых земельных участках, необходимые для исправления реестровых ошибок в сведениях о местоположении их границ

1. Сведения о характерных точках границ уточняемого земельного участка с кадастровым номером 53:11:0821901:63 :

Система координат МСК-53, зона 2 **Зона № 2**

Обозначение характерных точек границ	Координаты, м				Метод определения координат	Формулы, примененные для расчета средней квадратической погрешности определения координат характерных точек границ (Mt), с подставленными в такие формулы значениями и итоговые (вычисленные) значения Mt, м	Описание закрепления точки
	содержатся в Едином государственном реестре недвижимости		определены в результате выполнения комплексных кадастровых работ				
	X	Y	X	Y			
1	2	3	4	5	6	7	8
130	576642.13	2171777.78	576642.50	2171775.51	Фотограмметрический метод	$Mt = \sqrt{(m_0^2 + m_1^2)}$	-
н297У	-	-	576661.82	2171782.07	Фотограмметрический метод	$Mt = \sqrt{(m_0^2 + m_1^2)}$	-
131	576661.38	2171783.55	576661.38	2171783.55	Фотограмметрический метод	$Mt = \sqrt{(m_0^2 + m_1^2)}$	-
132	576652.58	2171813.39	576652.22	2171813.54	Фотограмметрический метод	$Mt = \sqrt{(m_0^2 + m_1^2)}$	-
133	576633.59	2171807.43	576632.92	2171807.65	Фотограмметрический метод	$Mt = \sqrt{(m_0^2 + m_1^2)}$	-
130	576642.13	2171777.78	576642.50	2171775.51	Фотограмметрический метод	$Mt = \sqrt{(m_0^2 + m_1^2)}$	-

2. Сведения о частях границ уточняемого земельного участка с кадастровым номером 53:11:0821901:63 :

Обозначение части границ		Горизонтальное проложение (S), м	Описание прохождения части границ	Сведения о согласовании местоположения границ (согласовано/спорное)
от т.	до т.			
1	2	3	4	5
130	н297У	20.40	-	-
н297У	131	1.54	-	-
131	132	31.36	-	-
132	133	20.18	-	-
133	130	33.54	-	-

3. Сведения о характеристиках уточняемого земельного участка с кадастровым номером 53:11:0821901:63 :

№ п/п	Наименование характеристики	Значение характеристики
1	2	3
1.	Адрес земельного участка	-
1.1.	Сведения о местоположении земельного участка (при отсутствии адреса) в структурированном в соответствии с федеральной информационной адресной системой виде	-
1.2.	Дополнительные сведения о местоположении земельного участка	-
2.	Площадь земельного участка ± величина погрешности определения (вычисления) площади (P ± ΔP), м2	674 ± 227

3. Сведения о характеристиках уточняемого земельного участка с кадастровым номером 53:11:0821901:63 :

№ п/п	Наименование характеристики	Значение характеристики
1	2	3
3.	Формула, примененная для расчета предельной допустимой погрешности определения площади земельного участка, с подставленными значениями и итоговые (вычисленные) значения (ΔР), м2	ΔР=3.5*Mt*√P=3.5*2,5*√674=227
4.	Площадь земельного участка согласно сведениям Единого государственного реестра недвижимости (Ркад), м2	620
5.	Оценка расхождения Р и Ркад (Р - Ркад), м2	54
6.	Предельные минимальный и максимальный размеры земельного участка (Рмин и Рмакс), м2	400 3000
7.	Кадастровый номер или иной государственный учетный номер (инвентарный) объекта недвижимости, расположенного на земельном участке	-
8.	Вид (виды) разрешенного использования	Для садоводства
8.1.	Дополнительные сведения об использовании земельного участка	-
9.	Сведения о земельных участках (землях общего пользования, территории общего пользования), посредством которых обеспечивается доступ	Земли общего пользования
10.	Иные сведения	-

4. Пояснения к сведениям об уточняемом земельном участке с кадастровым номером 53:11:0821901:63 :

1.	Сведения о местоположении объекта недвижимости не соответствует фактическому местоположению на местности

Сведения об уточняемых земельных участках, необходимые для исправления реестровых ошибок в сведениях о местоположении их границ

1. Сведения о характерных точках границ уточняемого земельного участка с кадастровым номером 53:11:0821901:65 :

Система координат МСК-53, зона 2 **Зона № 2**

Обозначение характерных точек границ	Координаты, м				Метод определения координат	Формулы, примененные для расчета средней квадратической погрешности определения координат характерных точек границ (Mt), с подставленными в такие формулы значениями и итоговые (вычисленные) значения Mt, м	Описание закрепления точки
	содержатся в Едином государственном реестре недвижимости		определены в результате выполнения комплексных кадастровых работ				
	X	Y	X	Y			
1	2	3	4	5	6	7	8
134	576699.78	2171795.82	576700.18	2171793.56	Фотограмметрический метод	$Mt = \sqrt{(m_0^2 + m_1^2)}$	-
135	576690.50	2171825.29	576690.25	2171825.08	Фотограмметрический метод	$Mt = \sqrt{(m_0^2 + m_1^2)}$	-
136	576671.51	2171819.50	576671.47	2171819.26	Фотограмметрический метод	$Mt = \sqrt{(m_0^2 + m_1^2)}$	-
137	576680.81	2171789.93	576680.72	2171789.64	Фотограмметрический метод	$Mt = \sqrt{(m_0^2 + m_1^2)}$	-
н300У	-	-	576681.27	2171788.06	Фотограмметрический метод	$Mt = \sqrt{(m_0^2 + m_1^2)}$	-
134	576699.78	2171795.82	576700.18	2171793.56	Фотограмметрический метод	$Mt = \sqrt{(m_0^2 + m_1^2)}$	-

2. Сведения о частях границ уточняемого земельного участка с кадастровым номером 53:11:0821901:65 :

Обозначение части границ		Горизонтальное проложение (S), м	Описание прохождения части границ	Сведения о согласовании местоположения границ (согласовано/спорное)
от т.	до т.			
1	2	3	4	5
134	135	33.05	-	-
135	136	19.66	-	-
136	137	31.03	-	-
137	н300У	1.67	-	-
н300У	134	19.69	-	-

3. Сведения о характеристиках уточняемого земельного участка с кадастровым номером 53:11:0821901:65 :

№ п/п	Наименование характеристики	Значение характеристики
1	2	3
1.	Адрес земельного участка	-
1.1.	Сведения о местоположении земельного участка (при отсутствии адреса) в структурированном в соответствии с федеральной информационной адресной системой виде	-
1.2.	Дополнительные сведения о местоположении земельного участка	-
2.	Площадь земельного участка ± величина погрешности определения (вычисления) площади (P ± ΔP), м2	648 ± 223

3. Сведения о характеристиках уточняемого земельного участка с кадастровым номером 53:11:0821901:65 :

№ п/п	Наименование характеристики	Значение характеристики
1	2	3
3.	Формула, примененная для расчета предельной допустимой погрешности определения площади земельного участка, с подставленными значениями и итоговые (вычисленные) значения (ΔР), м2	ΔР=3.5*Mt*√P=3.5*2,5*√648=223
4.	Площадь земельного участка согласно сведениям Единого государственного реестра недвижимости (Ркад), м2	614
5.	Оценка расхождения Р и Ркад (Р - Ркад), м2	34
6.	Предельные минимальный и максимальный размеры земельного участка (Рмин и Рмакс), м2	400 3000
7.	Кадастровый номер или иной государственный учетный номер (инвентарный) объекта недвижимости, расположенного на земельном участке	-
8.	Вид (виды) разрешенного использования	Для садоводства
8.1.	Дополнительные сведения об использовании земельного участка	-
9.	Сведения о земельных участках (землях общего пользования, территории общего пользования), посредством которых обеспечивается доступ	Земли общего пользования
10.	Иные сведения	-

4. Пояснения к сведениям об уточняемом земельном участке с кадастровым номером 53:11:0821901:65 :

1.	Сведения о местоположении объекта недвижимости не соответствует фактическому местоположению на местности

Сведения об уточняемых земельных участках, необходимые для исправления реестровых ошибок в сведениях о местоположении их границ

1. Сведения о характерных точках границ уточняемого земельного участка с кадастровым номером 53:11:0821901:67 :

Система координат МСК-53, зона 2 **Зона №2**

Обозначение характерных точек границ	Координаты, м				Метод определения координат	Формулы, примененные для расчета средней квадратической погрешности определения координат характерных точек границ (Mt), с подставленными в такие формулы значениями и итоговые (вычисленные) значения Mt, м	Описание закрепления точки
	содержатся в Едином государственном реестре недвижимости		определены в результате выполнения комплексных кадастровых работ				
	X	Y	X	Y			
1	2	3	4	5	6	7	8
138	576738.49	2171807.40	576738.65	2171807.45	Фотограмметрический метод	$Mt = \sqrt{(m_0^2 + m_1^2)}$	-
139	576730.23	2171835.48	576730.23	2171835.73	Фотограмметрический метод	$Mt = \sqrt{(m_0^2 + m_1^2)}$	-
140	576710.85	2171829.77	576710.67	2171829.81	Фотограмметрический метод	$Mt = \sqrt{(m_0^2 + m_1^2)}$	-
141	576719.94	2171801.41	576719.81	2171801.35	Фотограмметрический метод	$Mt = \sqrt{(m_0^2 + m_1^2)}$	-
138	576738.49	2171807.40	576738.65	2171807.45	Фотограмметрический метод	$Mt = \sqrt{(m_0^2 + m_1^2)}$	-

2. Сведения о частях границ уточняемого земельного участка с кадастровым номером 53:11:0821901:67 :

Обозначение части границ		Горизонтальное проложение (S), м	Описание прохождения части границ	Сведения о согласовании местоположения границ (согласовано/спорное)
от т.	до т.			
1	2	3	4	5
138	139	29.51	-	-
139	140	20.44	-	-
140	141	29.89	-	-
141	138	19.80	-	-

3. Сведения о характеристиках уточняемого земельного участка с кадастровым номером 53:11:0821901:67 :

№ п/п	Наименование характеристики	Значение характеристики
1	2	3
1.	Адрес земельного участка	-
1.1.	Сведения о местоположении земельного участка (при отсутствии адреса) в структурированном в соответствии с федеральной информационной адресной системой виде	-
1.2.	Дополнительные сведения о местоположении земельного участка	-
2.	Площадь земельного участка ± величина погрешности определения (вычисления) площади (P ± ΔP), м2	597 ± 214
3.	Формула, примененная для расчета предельной допустимой погрешности определения площади земельного участка, с подставленными значениями и итоговые (вычисленные) значения (ΔP), м2	ΔP=3.5*Mt*√P=3.5*2,5*√597=214
4.	Площадь земельного участка согласно сведениям Единого государственного реестра недвижимости (Ркад), м2	586

3. Сведения о характеристиках уточняемого земельного участка с кадастровым номером 53:11:0821901:67 :

№ п/п	Наименование характеристики	Значение характеристики
1	2	3
5.	Оценка расхождения Р и Ркад (Р - Ркад), м2	11
6.	Предельные минимальный и максимальный размеры земельного участка (Рмин и Рмакс), м2	400 3000
7.	Кадастровый номер или иной государственный учетный номер (инвентарный) объекта недвижимости, расположенного на земельном участке	53:11:0821901:100
8.	Вид (виды) разрешенного использования	для садоводства
8.1.	Дополнительные сведения об использовании земельного участка	-
9.	Сведения о земельных участках (землях общего пользования, территории общего пользования), посредством которых обеспечивается доступ	Земли общего пользования
10.	Иные сведения	-

4. Пояснения к сведениям об уточняемом земельном участке с кадастровым номером 53:11:0821901:67 :

1.	Сведения о местоположении объекта недвижимости не соответствует фактическому местоположению на местности

Сведения об уточняемых земельных участках, необходимые для исправления реестровых ошибок в сведениях о местоположении их границ

1. Сведения о характерных точках границ уточняемого земельного участка с кадастровым номером 53:11:0821901:70 :

Система координат МСК-53, зона 2 **Зона № 2**

Обозначение характерных точек границ	Координаты, м				Метод определения координат	Формулы, примененные для расчета средней квадратической погрешности определения координат характерных точек границ (Mt), с подставленными в такие формулы значениями и итоговые (вычисленные) значения Mt, м	Описание закрепления точки
	содержатся в Едином государственном реестре недвижимости		определены в результате выполнения комплексных кадастровых работ				
	X	Y	X	Y			
1	2	3	4	5	6	7	8
142	576603.89	2171692.08	576602.69	2171691.13	Фотограмметрический метод	$Mt = \sqrt{(m_0^2 + m_1^2)}$	-
н320У	-	-	576602.80	2171690.73	Фотограмметрический метод	$Mt = \sqrt{(m_0^2 + m_1^2)}$	-
143	576625.49	2171698.65	576624.12	2171697.82	Фотограмметрический метод	$Mt = \sqrt{(m_0^2 + m_1^2)}$	-
н243У	-	-	576622.07	2171705.56	Фотограмметрический метод	$Mt = \sqrt{(m_0^2 + m_1^2)}$	-
н242У	-	-	576614.55	2171728.73	Фотограмметрический метод	$Mt = \sqrt{(m_0^2 + m_1^2)}$	-
144	576615.64	2171729.91	576614.44	2171729.06	Фотограмметрический метод	$Mt = \sqrt{(m_0^2 + m_1^2)}$	-
145	576594.32	2171723.82	576593.02	2171723.29	Фотограмметрический метод	$Mt = \sqrt{(m_0^2 + m_1^2)}$	-
142	576603.89	2171692.08	576602.69	2171691.13	Фотограмметрический метод	$Mt = \sqrt{(m_0^2 + m_1^2)}$	-

2. Сведения о частях границ уточняемого земельного участка с кадастровым номером 53:11:0821901:70 :

Обозначение части границ		Горизонтальное проложение (S), м	Описание прохождения части границ	Сведения о согласовании местоположения границ (согласовано/спорное)
от т.	до т.			
1	2	3	4	5
142	н320У	0.41	-	-
н320У	143	22.47	-	-
143	н243У	8.01	-	-
н243У	н242У	24.36	-	-
н242У	144	0.35	-	-
144	145	22.18	-	-
145	142	33.58	-	-

3. Сведения о характеристиках уточняемого земельного участка с кадастровым номером 53:11:0821901:70 :

№ п/п	Наименование характеристики	Значение характеристики
1	2	3
1.	Адрес земельного участка	-
1.1.	Сведения о местоположении земельного участка (при отсутствии адреса) в структурированном в соответствии с федеральной информационной адресной системой виде	-

3. Сведения о характеристиках уточняемого земельного участка с кадастровым номером 53:11:0821901:70 :

№ п/п	Наименование характеристики	Значение характеристики
1	2	3
1.2.	Дополнительные сведения о местоположении земельного участка	-
2.	Площадь земельного участка ± величина погрешности определения (вычисления) площади (Р ± ΔР), м2	750 ± 240
3.	Формула, примененная для расчета предельной допустимой погрешности определения площади земельного участка, с подставленными значениями и итоговые (вычисленные) значения (ΔР), м2	ΔР=3.5*Mt*√P=3.5*2,5*√750=240
4.	Площадь земельного участка согласно сведениям Единого государственного реестра недвижимости (Ркад), м2	737
5.	Оценка расхождения Р и Ркад (Р - Ркад), м2	13
6.	Предельные минимальный и максимальный размеры земельного участка (Рмин и Рмакс), м2	400 3000
7.	Кадастровый номер или иной государственный учетный номер (инвентарный) объекта недвижимости, расположенного на земельном участке	53:11:0821901:95
8.	Вид (виды) разрешенного использования	для садоводства
8.1.	Дополнительные сведения об использовании земельного участка	-
9.	Сведения о земельных участках (землях общего пользования, территории общего пользования), посредством которых обеспечивается доступ	Земли общего пользования
10.	Иные сведения	-

4. Пояснения к сведениям об уточняемом земельном участке с кадастровым номером 53:11:0821901:70 :

1.	Сведения о местоположении объекта недвижимости не соответствует фактическому местоположению на местности

Сведения об уточняемых земельных участках, необходимые для исправления реестровых ошибок в сведениях о местоположении их границ

1. Сведения о характерных точках границ уточняемого земельного участка с кадастровым номером 53:11:0821901:77 :

Система координат МСК-53, зона 2 **Зона №2**

Обозначение характерных точек границ	Координаты, м				Метод определения координат	Формулы, примененные для расчета средней квадратической погрешности определения координат характерных точек границ (Mt), с подставленными в такие формулы значениями и итоговые (вычисленные) значения Mt, м	Описание закрепления точки
	содержатся в Едином государственном реестре недвижимости		определены в результате выполнения комплексных кадастровых работ				
	X	Y	X	Y			
1	2	3	4	5	6	7	8
146	576736.43	2171460.77	576736.43	2171460.50	Фотограмметрический метод	$Mt = \sqrt{(m_0^2 + m_1^2)}$	-
147	576737.53	2171461.88	576737.06	2171461.05	Фотограмметрический метод	$Mt = \sqrt{(m_0^2 + m_1^2)}$	-
148	576737.16	2171462.71	576737.23	2171462.15	Фотограмметрический метод	$Mt = \sqrt{(m_0^2 + m_1^2)}$	-
н90У	-	-	576736.85	2171463.21	Фотограмметрический метод	$Mt = \sqrt{(m_0^2 + m_1^2)}$	-
н89У	-	-	576734.79	2171470.37	Фотограмметрический метод	$Mt = \sqrt{(m_0^2 + m_1^2)}$	-
149	576730.10	2171489.88	576729.69	2171489.70	Фотограмметрический метод	$Mt = \sqrt{(m_0^2 + m_1^2)}$	-
150	576729.42	2171492.30	576729.07	2171492.48	Фотограмметрический метод	$Mt = \sqrt{(m_0^2 + m_1^2)}$	-
151	576706.31	2171485.15	576705.40	2171485.11	Фотограмметрический метод	$Mt = \sqrt{(m_0^2 + m_1^2)}$	-
152	576714.10	2171454.20	576713.34	2171454.26	Фотограмметрический метод	$Mt = \sqrt{(m_0^2 + m_1^2)}$	-
н361У	-	-	576725.61	2171457.75	Фотограмметрический метод	$Mt = \sqrt{(m_0^2 + m_1^2)}$	-
146	576736.43	2171460.77	576736.43	2171460.50	Фотограмметрический метод	$Mt = \sqrt{(m_0^2 + m_1^2)}$	-

2. Сведения о частях границ уточняемого земельного участка с кадастровым номером 53:11:0821901:77 :

Обозначение части границ		Горизонтальное проложение (S), м	Описание прохождения части границ	Сведения о согласовании местоположения границ (согласовано/спорное)
от т.	до т.			
1	2	3	4	5
146	147	0.84	-	-
147	148	1.11	-	-
148	н90У	1.13	-	-
н90У	н89У	7.45	-	-
н89У	149	19.99	-	-
149	150	2.85	-	-
150	151	24.79	-	-
151	152	31.86	-	-
152	н361У	12.76	-	-
н361У	146	11.16	-	-

3. Сведения о характеристиках уточняемого земельного участка с кадастровым номером 53:11:0821901:77 :

№ п/п	Наименование характеристики	Значение характеристики
1	2	3
1.	Адрес земельного участка	-
1.1.	Сведения о местоположении земельного участка (при отсутствии адреса) в структурированном в соответствии с федеральной информационной адресной системой виде	-
1.2.	Дополнительные сведения о местоположении земельного участка	-
2.	Площадь земельного участка ± величина погрешности определения (вычисления) площади (Р ± ΔР), м2	799 ± 247
3.	Формула, примененная для расчета предельной допустимой погрешности определения площади земельного участка, с подставленными значениями и итоговые (вычисленные) значения (ΔР), м2	ΔР=3.5*Mt*√P=3.5*2,5*√799=247
4.	Площадь земельного участка согласно сведениям Единого государственного реестра недвижимости (Ркад), м2	780
5.	Оценка расхождения Р и Ркад (Р - Ркад), м2	19
6.	Предельные минимальный и максимальный размеры земельного участка (Рмин и Рмакс), м2	400 3000
7.	Кадастровый номер или иной государственный учетный номер (инвентарный) объекта недвижимости, расположенного на земельном участке	-
8.	Вид (виды) разрешенного использования	для садоводства
8.1.	Дополнительные сведения об использовании земельного участка	-
9.	Сведения о земельных участках (землях общего пользования, территории общего пользования), посредством которых обеспечивается доступ	Земли общего пользования
10.	Иные сведения	-

4. Пояснения к сведениям об уточняемом земельном участке с кадастровым номером 53:11:0821901:77 :

1.	Сведения о местоположении объекта недвижимости не соответствует фактическому местоположению на местности

Сведения об уточняемых земельных участках, необходимые для исправления реестровых ошибок в сведениях о местоположении их границ

1. Сведения о характерных точках границ уточняемого земельного участка с кадастровым номером 53:11:0821901:79 :

Система координат МСК-53, зона 2 **Зона №2**

Обозначение характерных точек границ	Координаты, м				Метод определения координат	Формулы, примененные для расчета средней квадратической погрешности определения координат характерных точек границ (Mt), с подставленными в такие формулы значениями и итоговые (вычисленные) значения Mt, м	Описание закрепления точки
	содержатся в Едином государственном реестре недвижимости		определены в результате выполнения комплексных кадастровых работ				
	X	Y	X	Y			
1	2	3	4	5	6	7	8
153	576802.92	2171453.28	576803.37	2171451.79	Фотограмметрический метод	$Mt = \sqrt{(m_0^2 + m_1^2)}$	-
154	576801.42	2171458.24	576801.23	2171458.43	Фотограмметрический метод	$Mt = \sqrt{(m_0^2 + m_1^2)}$	-
155	576800.20	2171462.77	576799.81	2171462.74	Фотограмметрический метод	$Mt = \sqrt{(m_0^2 + m_1^2)}$	-
н369У	-	-	576798.86	2171468.04	Фотограмметрический метод	$Mt = \sqrt{(m_0^2 + m_1^2)}$	-
156	576795.83	2171478.73	576795.44	2171478.55	Фотограмметрический метод	$Mt = \sqrt{(m_0^2 + m_1^2)}$	-
157	576794.71	2171479.87	576794.71	2171479.87	Фотограмметрический метод	$Mt = \sqrt{(m_0^2 + m_1^2)}$	-
158	576780.36	2171475.22	576780.36	2171475.22	Фотограмметрический метод	$Mt = \sqrt{(m_0^2 + m_1^2)}$	-
159	576775.50	2171473.96	576775.50	2171473.96	Фотограмметрический метод	$Mt = \sqrt{(m_0^2 + m_1^2)}$	-
160	576765.81	2171471.12	576765.92	2171470.74	Фотограмметрический метод	$Mt = \sqrt{(m_0^2 + m_1^2)}$	-
161	576768.29	2171462.49	576768.29	2171462.49	Фотограмметрический метод	$Mt = \sqrt{(m_0^2 + m_1^2)}$	-
162	576770.27	2171456.13	576770.27	2171456.13	Фотограмметрический метод	$Mt = \sqrt{(m_0^2 + m_1^2)}$	-
163	576772.39	2171450.63	576771.91	2171450.86	Фотограмметрический метод	$Mt = \sqrt{(m_0^2 + m_1^2)}$	-
164	576774.07	2171444.62	576774.07	2171444.62	Фотограмметрический метод	$Mt = \sqrt{(m_0^2 + m_1^2)}$	-
153	576802.92	2171453.28	576803.37	2171451.79	Фотограмметрический метод	$Mt = \sqrt{(m_0^2 + m_1^2)}$	-

2. Сведения о частях границ уточняемого земельного участка с кадастровым номером 53:11:0821901:79 :

Обозначение части границ		Горизонтальное проложение (S), м	Описание прохождения части границ	Сведения о согласовании местоположения границ (согласовано/спорное)
от т.	до т.			
1	2	3	4	5
153	154	6.98	-	-
154	155	4.54	-	-
155	н369У	5.38	-	-
н369У	156	11.05	-	-
156	157	1.51	-	-
157	158	15.08	-	-

2. Сведения о частях границ уточняемого земельного участка с кадастровым номером 53:11:0821901:79 :

Обозначение части границ		Горизонтальное проложение (S), м	Описание прохождения части границ	Сведения о согласовании местоположения границ (согласовано/спорное)
от т.	до т.			
1	2	3	4	5
158	159	5.02	-	-
159	160	10.11	-	-
160	161	8.58	-	-
161	162	6.66	-	-
162	163	5.52	-	-
163	164	6.60	-	-
164	153	30.16	-	-

3. Сведения о характеристиках уточняемого земельного участка с кадастровым номером 53:11:0821901:79 :

№ п/п	Наименование характеристики	Значение характеристики
1	2	3
1.	Адрес земельного участка	-
1.1.	Сведения о местоположении земельного участка (при отсутствии адреса) в структурированном в соответствии с федеральной информационной адресной системой виде	-
1.2.	Дополнительные сведения о местоположении земельного участка	-
2.	Площадь земельного участка ± величина погрешности определения (вычисления) площади (Р ± ΔР), м2	864 ± 257
3.	Формула, примененная для расчета предельной допустимой погрешности определения площади земельного участка, с подставленными значениями и итоговые (вычисленные) значения (ΔР), м2	ΔР=3.5*Mt*√P=3.5*2,5*√864=257
4.	Площадь земельного участка согласно сведениям Единого государственного реестра недвижимости (Ркад), м2	845
5.	Оценка расхождения Р и Ркад (Р - Ркад), м2	19
6.	Предельные минимальный и максимальный размеры земельного участка (Рмин и Рмакс), м2	400 3000
7.	Кадастровый номер или иной государственный учетный номер (инвентарный) объекта недвижимости, расположенного на земельном участке	53:11:0821901:228
8.	Вид (виды) разрешенного использования	ведение садоводства
8.1.	Дополнительные сведения об использовании земельного участка	-
9.	Сведения о земельных участках (землях общего пользования, территории общего пользования), посредством которых обеспечивается доступ	Земли общего пользования
10.	Иные сведения	-

4. Пояснения к сведениям об уточняемом земельном участке с кадастровым номером 53:11:0821901:79 :

1.	Сведения о местоположении объекта недвижимости не соответствует фактическому местоположению на местности

Сведения об уточняемых земельных участках, необходимые для исправления реестровых ошибок в сведениях о местоположении их границ

1. Сведения о характерных точках границ уточняемого земельного участка с кадастровым номером 53:11:0821901:80 :

Система координат МСК-53, зона 2 **Зона №2**

Обозначение характерных точек границ	Координаты, м				Метод определения координат	Формулы, примененные для расчета средней квадратической погрешности определения координат характерных точек границ (Mt), с подставленными в такие формулы значениями и итоговые (вычисленные) значения Mt, м	Описание закрепления точки
	содержатся в Едином государственном реестре недвижимости		определены в результате выполнения комплексных кадастровых работ				
	X	Y	X	Y			
1	2	3	4	5	6	7	8
165	25240.28	2463.67	576540.56	2171736.82	Фотограмметрический метод	$Mt = \sqrt{(m_0^2 + m_1^2)}$	-
166	25247.79	2466.70	576563.30	2171714.25	Фотограмметрический метод	$Mt = \sqrt{(m_0^2 + m_1^2)}$	-
167	25253.85	2449.05	576569.11	2171716.56	Фотограмметрический метод	$Mt = \sqrt{(m_0^2 + m_1^2)}$	-
168	25272.98	2454.05	576590.25	2171722.76	Фотограмметрический метод	$Mt = \sqrt{(m_0^2 + m_1^2)}$	-
169	25266.04	2481.80	576582.22	2171749.89	Фотограмметрический метод	$Mt = \sqrt{(m_0^2 + m_1^2)}$	-
н370У	-	-	576561.79	2171743.82	Фотограмметрический метод	$Mt = \sqrt{(m_0^2 + m_1^2)}$	-
170	25237.07	2472.80	576558.88	2171742.81	Фотограмметрический метод	$Mt = \sqrt{(m_0^2 + m_1^2)}$	-
н371У	-	-	576552.14	2171740.22	Фотограмметрический метод	$Mt = \sqrt{(m_0^2 + m_1^2)}$	-
н372У	-	-	576547.50	2171738.25	Фотограмметрический метод	$Mt = \sqrt{(m_0^2 + m_1^2)}$	-
н373У	-	-	576545.51	2171737.62	Фотограмметрический метод	$Mt = \sqrt{(m_0^2 + m_1^2)}$	-
н374У	-	-	576541.79	2171737.38	Фотограмметрический метод	$Mt = \sqrt{(m_0^2 + m_1^2)}$	-
165	25240.28	2463.67	576540.56	2171736.82	Фотограмметрический метод	$Mt = \sqrt{(m_0^2 + m_1^2)}$	-

2. Сведения о частях границ уточняемого земельного участка с кадастровым номером 53:11:0821901:80 :

Обозначение части границ		Горизонтальное проложение (S), м	Описание прохождения части границ	Сведения о согласовании местоположения границ (согласовано/спорное)
от т.	до т.			
1	2	3	4	5
165	166	32.04	-	-
166	167	6.25	-	-
167	168	22.03	-	-
168	169	28.29	-	-
169	н370У	21.31	-	-
н370У	170	3.08	-	-
170	н371У	7.22	-	-
н371У	н372У	5.04	-	-
н372У	н373У	2.09	-	-

2. Сведения о частях границ уточняемого земельного участка с кадастровым номером 53:11:0821901:80 :

Обозначение части границ		Горизонтальное проложение (S), м	Описание прохождения части границ	Сведения о согласовании местоположения границ (согласовано/спорное)
от т.	до т.			
1	2	3	4	5
н373У	н374У	3.73	-	-
н374У	165	1.35	-	-

3. Сведения о характеристиках уточняемого земельного участка с кадастровым номером 53:11:0821901:80 :

№ п/п	Наименование характеристики	Значение характеристики
1	2	3
1.	Адрес земельного участка	-
1.1.	Сведения о местоположении земельного участка (при отсутствии адреса) в структурированном в соответствии с федеральной информационной адресной системой виде	-
1.2.	Дополнительные сведения о местоположении земельного участка	-
2.	Площадь земельного участка ± величина погрешности определения (вычисления) площади (Р ± ΔР), м2	1012 ± 278
3.	Формула, примененная для расчета предельной допустимой погрешности определения площади земельного участка, с подставленными значениями и итоговые (вычисленные) значения (ΔР), м2	ΔР=3.5*Mt*√P=3.5*2,5*√1012=278
4.	Площадь земельного участка согласно сведениям Единого государственного реестра недвижимости (Ркад), м2	665
5.	Оценка расхождения Р и Ркад (Р - Ркад), м2	347
6.	Предельные минимальный и максимальный размеры земельного участка (Рмин и Рмакс), м2	400 3000
7.	Кадастровый номер или иной государственный учетный номер (инвентарный) объекта недвижимости, расположенного на земельном участке	53:11:0821901:218
8.	Вид (виды) разрешенного использования	садоводство
8.1.	Дополнительные сведения об использовании земельного участка	-
9.	Сведения о земельных участках (землях общего пользования, территории общего пользования), посредством которых обеспечивается доступ	Земли общего пользования
10.	Иные сведения	-

4. Пояснения к сведениям об уточняемом земельном участке с кадастровым номером 53:11:0821901:80 :

1.	Сведения о местоположении объекта недвижимости не соответствует фактическому местоположению на местности

Сведения об уточняемых земельных участках, необходимые для исправления реестровых ошибок в сведениях о местоположении их границ

1. Сведения о характерных точках границ уточняемого земельного участка с кадастровым номером 53:11:0821901:81 :

Система координат МСК-53, зона 2 **Зона № 2**

Обозначение характерных точек границ	Координаты, м				Метод определения координат	Формулы, примененные для расчета средней квадратической погрешности определения координат характерных точек границ (Mt), с подставленными в такие формулы значениями и итоговые (вычисленные) значения Mt, м	Описание закрепления точки
	содержатся в Едином государственном реестре недвижимости		определены в результате выполнения комплексных кадастровых работ				
	X	Y	X	Y			
1	2	3	4	5	6	7	8
171	576588.23	2171687.55	576585.57	2171685.75	Фотограмметрический метод	$Mt = \sqrt{(m_0^2 + m_1^2)}$	-
172	576603.88	2171692.08	576602.69	2171691.13	Фотограмметрический метод	$Mt = \sqrt{(m_0^2 + m_1^2)}$	-
145	576594.32	2171723.82	576593.02	2171723.29	Фотограмметрический метод	$Mt = \sqrt{(m_0^2 + m_1^2)}$	-
н318У	-	-	576592.17	2171722.93	Фотограмметрический метод	$Mt = \sqrt{(m_0^2 + m_1^2)}$	-
173	576591.63	2171723.38	576590.67	2171722.88	Фотограмметрический метод	$Mt = \sqrt{(m_0^2 + m_1^2)}$	-
н316У	-	-	576590.25	2171722.76	Фотограмметрический метод	$Mt = \sqrt{(m_0^2 + m_1^2)}$	-
167	-	-	576569.11	2171716.56	Фотограмметрический метод	$Mt = \sqrt{(m_0^2 + m_1^2)}$	-
174	576577.99	2171719.61	576563.30	2171714.25	Фотограмметрический метод	$Mt = \sqrt{(m_0^2 + m_1^2)}$	-
н375У	-	-	576570.42	2171705.15	Фотограмметрический метод	$Mt = \sqrt{(m_0^2 + m_1^2)}$	-
171	576588.23	2171687.55	576585.57	2171685.75	Фотограмметрический метод	$Mt = \sqrt{(m_0^2 + m_1^2)}$	-

2. Сведения о частях границ уточняемого земельного участка с кадастровым номером 53:11:0821901:81 :

Обозначение части границ		Горизонтальное проложение (S), м	Описание прохождения части границ	Сведения о согласовании местоположения границ (согласовано/спорное)
от т.	до т.			
1	2	3	4	5
171	172	17.95	-	-
172	145	33.58	-	-
145	н318У	0.92	-	-
н318У	173	1.50	-	-
173	н316У	0.44	-	-
н316У	167	22.03	-	-
167	174	6.25	-	-
174	н375У	11.55	-	-
н375У	171	24.61	-	-

3. Сведения о характеристиках уточняемого земельного участка с кадастровым номером 53:11:0821901:81 :

№ п/п	Наименование характеристики	Значение характеристики
1	2	3
1.	Адрес земельного участка	-
1.1.	Сведения о местоположении земельного участка (при отсутствии адреса) в структурированном в соответствии с федеральной информационной адресной системой виде	-
1.2.	Дополнительные сведения о местоположении земельного участка	-
2.	Площадь земельного участка ± величина погрешности определения (вычисления) площади (Р ± ΔР), м2	836 ± 253
3.	Формула, примененная для расчета предельной допустимой погрешности определения площади земельного участка, с подставленными значениями и итоговые (вычисленные) значения (ΔР), м2	ΔP=3.5*Mt*√P=3.5*2,5*√836=253
4.	Площадь земельного участка согласно сведениям Единого государственного реестра недвижимости (Ркад), м2	555
5.	Оценка расхождения Р и Ркад (Р - Ркад), м2	281
6.	Предельные минимальный и максимальный размеры земельного участка (Рмин и Рмакс), м2	400 3000
7.	Кадастровый номер или иной государственный учетный номер (инвентарный) объекта недвижимости, расположенного на земельном участке	53:11:0000000:4803
8.	Вид (виды) разрешенного использования	Для садоводства
8.1.	Дополнительные сведения об использовании земельного участка	-
9.	Сведения о земельных участках (землях общего пользования, территории общего пользования), посредством которых обеспечивается доступ	Земли общего пользования
10.	Иные сведения	-

4. Пояснения к сведениям об уточняемом земельном участке с кадастровым номером 53:11:0821901:81 :

1.	Сведения о местоположении объекта недвижимости не соответствует фактическому местоположению на местности

Сведения об уточняемых земельных участках, необходимые для исправления реестровых ошибок в сведениях о местоположении их границ

1. Сведения о характерных точках границ уточняемого земельного участка с кадастровым номером 53:11:0821901:85 :

Система координат МСК-53, зона 2 **Зона № 2**

Обозначение характерных точек границ	Координаты, м				Метод определения координат	Формулы, примененные для расчета средней квадратической погрешности определения координат характерных точек границ (Mt), с подставленными в такие формулы значениями и итоговые (вычисленные) значения Mt, м	Описание закрепления точки
	содержатся в Едином государственном реестре недвижимости		определены в результате выполнения комплексных кадастровых работ				
	X	Y	X	Y			
1	2	3	4	5	6	7	8
175	576660.37	2171557.23	576664.97	2171554.34	Фотограмметрический метод	$Mt = \sqrt{(m_0^2 + m_1^2)}$	026016000000
176	576652.31	2171582.04	576656.25	2171584.45	Фотограмметрический метод	$Mt = \sqrt{(m_0^2 + m_1^2)}$	026016000000
177	576636.38	2171576.27	576638.93	2171578.59	Фотограмметрический метод	$Mt = \sqrt{(m_0^2 + m_1^2)}$	026016000000
178	576628.32	2171573.11	576632.11	2171575.82	Фотограмметрический метод	$Mt = \sqrt{(m_0^2 + m_1^2)}$	026016000000
179	576637.08	2171550.77	576641.02	2171553.18	Фотограмметрический метод	$Mt = \sqrt{(m_0^2 + m_1^2)}$	026016000000
180	576638.03	2171548.14	576642.78	2171547.51	Фотограмметрический метод	$Mt = \sqrt{(m_0^2 + m_1^2)}$	026016000000
175	576660.37	2171557.23	576664.97	2171554.34	Фотограмметрический метод	$Mt = \sqrt{(m_0^2 + m_1^2)}$	026016000000

2. Сведения о частях границ уточняемого земельного участка с кадастровым номером 53:11:0821901:85 :

Обозначение части границ		Горизонтальное проложение (S), м	Описание прохождения части границ	Сведения о согласовании местоположения границ (согласовано/спорное)
от т.	до т.			
1	2	3	4	5
175	176	31.35	-	-
176	177	18.28	-	-
177	178	7.36	-	-
178	179	24.33	-	-
179	180	5.94	-	-
180	175	23.22	-	-

3. Сведения о характеристиках уточняемого земельного участка с кадастровым номером 53:11:0821901:85 :

№ п/п	Наименование характеристики	Значение характеристики
1	2	3
1.	Адрес земельного участка	-
1.1.	Сведения о местоположении земельного участка (при отсутствии адреса) в структурированном в соответствии с федеральной информационной адресной системой виде	-
1.2.	Дополнительные сведения о местоположении земельного участка	-

3. Сведения о характеристиках уточняемого земельного участка с кадастровым номером 53:11:0821901:85 :

№ п/п	Наименование характеристики	Значение характеристики
1	2	3
2.	Площадь земельного участка ± величина погрешности определения (вычисления) площади (Р ± ΔР), м2	750 ± 240
3.	Формула, примененная для расчета предельной допустимой погрешности определения площади земельного участка, с подставленными значениями и итоговые (вычисленные) значения (ΔР), м2	ΔР=3.5*Mt*√P=3.5*2,5*√750=240
4.	Площадь земельного участка согласно сведениям Единого государственного реестра недвижимости (Ркад), м2	658
5.	Оценка расхождения Р и Ркад (Р - Ркад), м2	92
6.	Предельные минимальный и максимальный размеры земельного участка (Рмин и Рмакс), м2	400 3000
7.	Кадастровый номер или иной государственный учетный номер (инвентарный) объекта недвижимости, расположенного на земельном участке	-
8.	Вид (виды) разрешенного использования	для садоводства
8.1.	Дополнительные сведения об использовании земельного участка	-
9.	Сведения о земельных участках (землях общего пользования, территории общего пользования), посредством которых обеспечивается доступ	Земли общего пользования
10.	Иные сведения	-

4. Пояснения к сведениям об уточняемом земельном участке с кадастровым номером 53:11:0821901:85 :

1.	Сведения о местоположении объекта недвижимости не соответствует фактическому местоположению на местности

Сведения об уточняемых земельных участках, необходимые для исправления реестровых ошибок в сведениях о местоположении их границ

1. Сведения о характерных точках границ уточняемого земельного участка с кадастровым номером 53:11:0821901:86 :

Система координат МСК-53, зона 2 **Зона №2**

Обозначение характерных точек границ	Координаты, м				Метод определения координат	Формулы, примененные для расчета средней квадратической погрешности определения координат характерных точек границ (Mt), с подставленными в такие формулы значениями и итоговые (вычисленные) значения Mt, м	Описание закрепления точки
	содержатся в Едином государственном реестре недвижимости		определены в результате выполнения комплексных кадастровых работ				
	X	Y	X	Y			
1	2	3	4	5	6	7	8
181	576677.13	2171515.97	576677.13	2171515.83	Фотограмметрический метод	$Mt = \sqrt{(m_0^2 + m_1^2)}$	026016000000
182	576668.66	2171544.36	576666.96	2171545.71	Фотограмметрический метод	$Mt = \sqrt{(m_0^2 + m_1^2)}$	026016000000
183	576647.18	2171536.83	576646.93	2171536.94	Фотограмметрический метод	$Mt = \sqrt{(m_0^2 + m_1^2)}$	026016000000
184	576650.23	2171528.03	576649.98	2171528.14	Фотограмметрический метод	$Mt = \sqrt{(m_0^2 + m_1^2)}$	026016000000
185	576645.90	2171523.21	576645.65	2171523.32	Фотограмметрический метод	$Mt = \sqrt{(m_0^2 + m_1^2)}$	026016000000
186	576648.95	2171518.46	576648.70	2171518.57	Фотограмметрический метод	$Mt = \sqrt{(m_0^2 + m_1^2)}$	026016000000
187	576655.24	2171520.13	576654.99	2171520.24	Фотограмметрический метод	$Mt = \sqrt{(m_0^2 + m_1^2)}$	026016000000
188	576661.64	2171509.75	576661.39	2171509.86	Фотограмметрический метод	$Mt = \sqrt{(m_0^2 + m_1^2)}$	026016000000
189	576664.00	2171510.61	576663.39	2171510.39	Фотограмметрический метод	$Mt = \sqrt{(m_0^2 + m_1^2)}$	026016000000
181	576677.13	2171515.97	576677.13	2171515.83	Фотограмметрический метод	$Mt = \sqrt{(m_0^2 + m_1^2)}$	026016000000

2. Сведения о частях границ уточняемого земельного участка с кадастровым номером 53:11:0821901:86 :

Обозначение части границ		Горизонтальное проложение (S), м	Описание прохождения части границ	Сведения о согласовании местоположения границ (согласовано/спорное)
от т.	до т.			
1	2	3	4	5
181	182	31.56	-	-
182	183	21.87	-	-
183	184	9.31	-	-
184	185	6.48	-	-
185	186	5.64	-	-
186	187	6.51	-	-
187	188	12.19	-	-
188	189	2.07	-	-
189	181	14.78	-	-

3. Сведения о характеристиках уточняемого земельного участка с кадастровым номером 53:11:0821901:86 :

№ п/п	Наименование характеристики	Значение характеристики
1	2	3
1.	Адрес земельного участка	-
1.1.	Сведения о местоположении земельного участка (при отсутствии адреса) в структурированном в соответствии с федеральной информационной адресной системой виде	-
1.2.	Дополнительные сведения о местоположении земельного участка	-
2.	Площадь земельного участка ± величина погрешности определения (вычисления) площади (Р ± ΔР), м2	670 ± 226
3.	Формула, примененная для расчета предельной допустимой погрешности определения площади земельного участка, с подставленными значениями и итоговые (вычисленные) значения (ΔР), м2	ΔР=3.5*Mt*√P=3.5*2,5*√670=226
4.	Площадь земельного участка согласно сведениям Единого государственного реестра недвижимости (Ркад), м2	660
5.	Оценка расхождения Р и Ркад (Р - Ркад), м2	10
6.	Предельные минимальный и максимальный размеры земельного участка (Рмин и Рмакс), м2	400 3000
7.	Кадастровый номер или иной государственный учетный номер (инвентарный) объекта недвижимости, расположенного на земельном участке	-
8.	Вид (виды) разрешенного использования	под садоводство
8.1.	Дополнительные сведения об использовании земельного участка	-
9.	Сведения о земельных участках (землях общего пользования, территории общего пользования), посредством которых обеспечивается доступ	Земли общего пользования
10.	Иные сведения	-

4. Пояснения к сведениям об уточняемом земельном участке с кадастровым номером 53:11:0821901:86 :

1.	Сведения о местоположении объекта недвижимости не соответствует фактическому местоположению на местности

Сведения об уточняемых земельных участках, необходимые для исправления реестровых ошибок в сведениях о местоположении их границ

1. Сведения о характерных точках границ уточняемого земельного участка с кадастровым номером 53:11:0821901:88 :

Система координат МСК-53, зона 2 **Зона №2**

Обозначение характерных точек границ	Координаты, м				Метод определения координат	Формулы, примененные для расчета средней квадратической погрешности определения координат характерных точек границ (Mt), с подставленными в такие формулы значениями и итоговые (вычисленные) значения Mt, м	Описание закрепления точки
	содержатся в Едином государственном реестре недвижимости		определены в результате выполнения комплексных кадастровых работ				
	X	Y	X	Y			
1	2	3	4	5	6	7	8
152	576714.10	2171454.20	576713.34	2171454.26	Фотограмметрический метод	$Mt = \sqrt{(m_0^2 + m_1^2)}$	Закрепление отсутствует
151	576706.31	2171485.15	576705.40	2171485.11	Фотограмметрический метод	$Mt = \sqrt{(m_0^2 + m_1^2)}$	Закрепление отсутствует
190	576706.17	2171485.68	576705.02	2171485.77	Фотограмметрический метод	$Mt = \sqrt{(m_0^2 + m_1^2)}$	Закрепление отсутствует
191	576685.97	2171478.65	576685.13	2171478.68	Фотограмметрический метод	$Mt = \sqrt{(m_0^2 + m_1^2)}$	Закрепление отсутствует
192	576683.78	2171475.90	576682.94	2171475.93	Фотограмметрический метод	$Mt = \sqrt{(m_0^2 + m_1^2)}$	Закрепление отсутствует
193	576692.37	2171463.92	576691.53	2171463.95	Фотограмметрический метод	$Mt = \sqrt{(m_0^2 + m_1^2)}$	Закрепление отсутствует
194	576696.26	2171459.79	576695.42	2171459.82	Фотограмметрический метод	$Mt = \sqrt{(m_0^2 + m_1^2)}$	Закрепление отсутствует
195	576706.70	2171451.91	576705.86	2171451.94	Фотограмметрический метод	$Mt = \sqrt{(m_0^2 + m_1^2)}$	Закрепление отсутствует
196	576710.26	2171452.72	576709.42	2171452.75	Фотограмметрический метод	$Mt = \sqrt{(m_0^2 + m_1^2)}$	Закрепление отсутствует
152	576714.10	2171454.20	576713.34	2171454.26	Фотограмметрический метод	$Mt = \sqrt{(m_0^2 + m_1^2)}$	Закрепление отсутствует

2. Сведения о частях границ уточняемого земельного участка с кадастровым номером 53:11:0821901:88 :

Обозначение части границ		Горизонтальное проложение (S), м	Описание прохождения части границ	Сведения о согласовании местоположения границ (согласовано/спорное)
от т.	до т.			
1	2	3	4	5
152	151	31.86	-	-
151	190	0.76	-	-
190	191	21.12	-	-
191	192	3.52	-	-
192	193	14.74	-	-
193	194	5.67	-	-
194	195	13.08	-	-
195	196	3.65	-	-
196	152	4.20	-	-

3. Сведения о характеристиках уточняемого земельного участка с кадастровым номером 53:11:0821901:88 :

№ п/п	Наименование характеристики	Значение характеристики
1	2	3
1.	Адрес земельного участка	-
1.1.	Сведения о местоположении земельного участка (при отсутствии адреса) в структурированном в соответствии с федеральной информационной адресной системой виде	-
1.2.	Дополнительные сведения о местоположении земельного участка	-
2.	Площадь земельного участка ± величина погрешности определения (вычисления) площади (Р ± ΔР), м2	570 ± 209
3.	Формула, примененная для расчета предельной допустимой погрешности определения площади земельного участка, с подставленными значениями и итоговые (вычисленные) значения (ΔР), м2	ΔР=3.5*Mt*√P=3.5*2,5*√570=209
4.	Площадь земельного участка согласно сведениям Единого государственного реестра недвижимости (Ркад), м2	568
5.	Оценка расхождения Р и Ркад (Р - Ркад), м2	2
6.	Предельные минимальный и максимальный размеры земельного участка (Рмин и Рмакс), м2	400 3000
7.	Кадастровый номер или иной государственный учетный номер (инвентарный) объекта недвижимости, расположенного на земельном участке	-
8.	Вид (виды) разрешенного использования	под садоводство
8.1.	Дополнительные сведения об использовании земельного участка	-
9.	Сведения о земельных участках (землях общего пользования, территории общего пользования), посредством которых обеспечивается доступ	Земли общего пользования
10.	Иные сведения	-

4. Пояснения к сведениям об уточняемом земельном участке с кадастровым номером 53:11:0821901:88 :

1.	Сведения о местоположении объекта недвижимости не соответствует фактическому местоположению на местности

Сведения об уточняемых земельных участках, необходимые для исправления реестровых ошибок в сведениях о местоположении их границ

1. Сведения о характерных точках границ уточняемого земельного участка с кадастровым номером 53:11:0821901:99 :

Система координат МСК-53, зона 2 **Зона № 2**

Обозначение характерных точек границ	Координаты, м				Метод определения координат	Формулы, примененные для расчета средней квадратической погрешности определения координат характерных точек границ (Mt), с подставленными в такие формулы значениями и итоговые (вычисленные) значения Mt, м	Описание закрепления точки
	содержатся в Едином государственном реестре недвижимости		определены в результате выполнения комплексных кадастровых работ				
	X	Y	X	Y			
1	2	3	4	5	6	7	8
179	576637.08	2171550.77	576637.47	2171550.28	Фотограмметрический метод	$Mt = \sqrt{(m_0^2 + m_1^2)}$	-
178	576628.32	2171573.11	576628.03	2171574.13	Фотограмметрический метод	$Mt = \sqrt{(m_0^2 + m_1^2)}$	-
н386У	-	-	576617.34	2171569.54	Фотограмметрический метод	$Mt = \sqrt{(m_0^2 + m_1^2)}$	-
197	576616.70	2171568.50	576616.53	2171569.22	Фотограмметрический метод	$Mt = \sqrt{(m_0^2 + m_1^2)}$	-
198	576585.93	2171562.82	576585.76	2171563.54	Фотограмметрический метод	$Mt = \sqrt{(m_0^2 + m_1^2)}$	-
199	576605.79	2171537.74	576607.37	2171537.32	Фотограмметрический метод	$Mt = \sqrt{(m_0^2 + m_1^2)}$	-
179	576637.08	2171550.77	576637.47	2171550.28	Фотограмметрический метод	$Mt = \sqrt{(m_0^2 + m_1^2)}$	-

2. Сведения о частях границ уточняемого земельного участка с кадастровым номером 53:11:0821901:99 :

Обозначение части границ		Горизонтальное проложение (S), м	Описание прохождения части границ	Сведения о согласовании местоположения границ (согласовано/спорное)
от т.	до т.			
1	2	3	4	5
179	178	25.65	-	-
178	н386У	11.63	-	-
н386У	197	0.87	-	-
197	198	31.29	-	-
198	199	33.98	-	-
199	179	32.77	-	-

3. Сведения о характеристиках уточняемого земельного участка с кадастровым номером 53:11:0821901:99 :

№ п/п	Наименование характеристики	Значение характеристики
1	2	3
1.	Адрес земельного участка	-
1.1.	Сведения о местоположении земельного участка (при отсутствии адреса) в структурированном в соответствии с федеральной информационной адресной системой виде	-
1.2.	Дополнительные сведения о местоположении земельного участка	-

3. Сведения о характеристиках уточняемого земельного участка с кадастровым номером 53:11:0821901:99 :

№ п/п	Наименование характеристики	Значение характеристики
1	2	3
2.	Площадь земельного участка ± величина погрешности определения (вычисления) площади (Р ± ΔР), м2	1046 ± 283
3.	Формула, примененная для расчета предельной допустимой погрешности определения площади земельного участка, с подставленными значениями и итоговые (вычисленные) значения (ΔР), м2	ΔР=3.5*Mt*√P=3.5*2,5*√1046=283
4.	Площадь земельного участка согласно сведениям Единого государственного реестра недвижимости (Ркад), м2	1000
5.	Оценка расхождения Р и Ркад (Р - Ркад), м2	46
6.	Предельные минимальный и максимальный размеры земельного участка (Рмин и Рмакс), м2	-
7.	Кадастровый номер или иной государственный учетный номер (инвентарный) объекта недвижимости, расположенного на земельном участке	-
8.	Вид (виды) разрешенного использования	для ведения личного подсобного хозяйства (приусадебные участки)
8.1.	Дополнительные сведения об использовании земельного участка	-
9.	Сведения о земельных участках (землях общего пользования, территории общего пользования), посредством которых обеспечивается доступ	Земли общего пользования
10.	Иные сведения	-

4. Пояснения к сведениям об уточняемом земельном участке с кадастровым номером 53:11:0821901:99 :

1.	Сведения о местоположении объекта недвижимости не соответствует фактическому местоположению на местности

Сведения об уточняемых земельных участках, необходимые для исправления реестровых ошибок в сведениях о местоположении их границ

1. Сведения о характерных точках границ уточняемого земельного участка с кадастровым номером 53:11:0821901:101 :

Система координат МСК-53, зона 2 **Зона № 2**

Обозначение характерных точек границ	Координаты, м				Метод определения координат	Формулы, примененные для расчета средней квадратической погрешности определения координат характерных точек границ (Mt), с подставленными в такие формулы значениями и итоговые (вычисленные) значения Mt, м	Описание закрепления точки
	содержатся в Едином государственном реестре недвижимости		определены в результате выполнения комплексных кадастровых работ				
	X	Y	X	Y			
1	2	3	4	5	6	7	8
197	576616.70	2171568.50	576616.53	2171569.22	Фотограмметрический метод	$Mt = \sqrt{(m_0^2 + m_1^2)}$	-
200	576618.20	2171569.10	576617.34	2171569.54	Фотограмметрический метод	$Mt = \sqrt{(m_0^2 + m_1^2)}$	-
н394У	-	-	576612.65	2171584.44	Фотограмметрический метод	$Mt = \sqrt{(m_0^2 + m_1^2)}$	-
201	576608.80	2171600.24	576608.16	2171600.81	Фотограмметрический метод	$Mt = \sqrt{(m_0^2 + m_1^2)}$	-
202	576577.71	2171590.07	576577.54	2171590.79	Фотограмметрический метод	$Mt = \sqrt{(m_0^2 + m_1^2)}$	-
198	576585.93	2171562.82	576585.76	2171563.54	Фотограмметрический метод	$Mt = \sqrt{(m_0^2 + m_1^2)}$	-
197	576616.70	2171568.50	576616.53	2171569.22	Фотограмметрический метод	$Mt = \sqrt{(m_0^2 + m_1^2)}$	-

2. Сведения о частях границ уточняемого земельного участка с кадастровым номером 53:11:0821901:101 :

Обозначение части границ		Горизонтальное проложение (S), м	Описание прохождения части границ	Сведения о согласовании местоположения границ (согласовано/спорное)
от т.	до т.			
1	2	3	4	5
197	200	0.87	-	-
200	н394У	15.62	-	-
н394У	201	16.97	-	-
201	202	32.22	-	-
202	198	28.46	-	-
198	197	31.29	-	-

3. Сведения о характеристиках уточняемого земельного участка с кадастровым номером 53:11:0821901:101 :

№ п/п	Наименование характеристики	Значение характеристики
1	2	3
1.	Адрес земельного участка	-
1.1.	Сведения о местоположении земельного участка (при отсутствии адреса) в структурированном в соответствии с федеральной информационной адресной системой виде	-
1.2.	Дополнительные сведения о местоположении земельного участка	-

3. Сведения о характеристиках уточняемого земельного участка с кадастровым номером 53:11:0821901:101 :

№ п/п	Наименование характеристики	Значение характеристики
1	2	3
2.	Площадь земельного участка ± величина погрешности определения (вычисления) площади (Р ± ΔР), м2	977 ± 273
3.	Формула, примененная для расчета предельной допустимой погрешности определения площади земельного участка, с подставленными значениями и итоговые (вычисленные) значения (ΔР), м2	ΔP=3.5*Mt*√P=3.5*2,5*√977=273
4.	Площадь земельного участка согласно сведениям Единого государственного реестра недвижимости (Ркад), м2	1002
5.	Оценка расхождения Р и Ркад (Р - Ркад), м2	25
6.	Предельные минимальный и максимальный размеры земельного участка (Рмин и Рмакс), м2	-
7.	Кадастровый номер или иной государственный учетный номер (инвентарный) объекта недвижимости, расположенного на земельном участке	53:11:0821901:215
8.	Вид (виды) разрешенного использования	садовые и дачные дома
8.1.	Дополнительные сведения об использовании земельного участка	-
9.	Сведения о земельных участках (землях общего пользования, территории общего пользования), посредством которых обеспечивается доступ	Земли общего пользования
10.	Иные сведения	-

4. Пояснения к сведениям об уточняемом земельном участке с кадастровым номером 53:11:0821901:101 :

1.	Сведения о местоположении объекта недвижимости не соответствует фактическому местоположению на местности

Сведения об уточняемых земельных участках, необходимые для исправления реестровых ошибок в сведениях о местоположении их границ

1. Сведения о характерных точках границ уточняемого земельного участка с кадастровым номером 53:11:0821901:219 :

Система координат МСК-53, зона 2 **Зона № 2**

Обозначение характерных точек границ	Координаты, м				Метод определения координат	Формулы, примененные для расчета средней квадратической погрешности определения координат характерных точек границ (Mt), с подставленными в такие формулы значениями и итоговые (вычисленные) значения Mt, м	Описание закрепления точки
	содержатся в Едином государственном реестре недвижимости		определены в результате выполнения комплексных кадастровых работ				
	X	Y	X	Y			
1	2	3	4	5	6	7	8
203	576700.86	2171493.08	576699.93	2171493.00	Фотограмметрический метод	$Mt = \sqrt{(m_0^2 + m_1^2)}$	Закрепление отсутствует
н349У	-	-	576700.01	2171495.18	Фотограмметрический метод	$Mt = \sqrt{(m_0^2 + m_1^2)}$	Закрепление отсутствует
204	576699.73	2171496.72	576697.55	2171502.53	Фотограмметрический метод	$Mt = \sqrt{(m_0^2 + m_1^2)}$	Закрепление отсутствует
н347У	-	-	576695.69	2171509.05	Фотограмметрический метод	$Mt = \sqrt{(m_0^2 + m_1^2)}$	Закрепление отсутствует
н346У	-	-	576692.33	2171519.47	Фотограмметрический метод	$Mt = \sqrt{(m_0^2 + m_1^2)}$	Закрепление отсутствует
205	576692.13	2171521.21	576691.74	2171521.20	Фотограмметрический метод	$Mt = \sqrt{(m_0^2 + m_1^2)}$	Закрепление отсутствует
206	576682.38	2171517.73	576682.22	2171517.45	Фотограмметрический метод	$Mt = \sqrt{(m_0^2 + m_1^2)}$	Закрепление отсутствует
207	576679.01	2171516.53	576678.49	2171516.16	Фотограмметрический метод	$Mt = \sqrt{(m_0^2 + m_1^2)}$	Закрепление отсутствует
181	576677.13	2171515.97	576677.13	2171515.83	Фотограмметрический метод	$Mt = \sqrt{(m_0^2 + m_1^2)}$	Закрепление отсутствует
189	576664.00	2171510.61	576663.39	2171510.39	Фотограмметрический метод	$Mt = \sqrt{(m_0^2 + m_1^2)}$	Закрепление отсутствует
208	576668.02	2171499.56	576667.04	2171500.28	Фотограмметрический метод	$Mt = \sqrt{(m_0^2 + m_1^2)}$	Закрепление отсутствует
209	576669.30	2171496.16	576668.62	2171496.58	Фотограмметрический метод	$Mt = \sqrt{(m_0^2 + m_1^2)}$	Закрепление отсутствует
210	576669.73	2171495.13	576669.24	2171495.08	Фотограмметрический метод	$Mt = \sqrt{(m_0^2 + m_1^2)}$	Закрепление отсутствует
211	576671.86	2171496.01	576671.61	2171496.12	Фотограмметрический метод	$Mt = \sqrt{(m_0^2 + m_1^2)}$	Закрепление отсутствует
212	576675.97	2171487.09	576675.72	2171487.20	Фотограмметрический метод	$Mt = \sqrt{(m_0^2 + m_1^2)}$	Закрепление отсутствует
213	576690.90	2171492.91	576690.65	2171493.02	Фотограмметрический метод	$Mt = \sqrt{(m_0^2 + m_1^2)}$	Закрепление отсутствует
214	576691.81	2171490.94	576691.29	2171490.87	Фотограмметрический метод	$Mt = \sqrt{(m_0^2 + m_1^2)}$	Закрепление отсутствует
203	576700.86	2171493.08	576699.93	2171493.00	Фотограмметрический метод	$Mt = \sqrt{(m_0^2 + m_1^2)}$	Закрепление отсутствует

2. Сведения о частях границ уточняемого земельного участка с кадастровым номером 53:11:0821901:219 :

Обозначение части границ		Горизонтальное проложение (S), м	Описание прохождения части границ	Сведения о согласовании местоположения границ (согласовано/спорное)
от т.	до т.			
1	2	3	4	5
203	н349У	2.18	-	-
н349У	204	7.75	-	-
204	н347У	6.78	-	-
н347У	н346У	10.95	-	-
н346У	205	1.83	-	-
205	206	10.23	-	-
206	207	3.95	-	-
207	181	1.40	-	-
181	189	14.78	-	-
189	208	10.75	-	-
208	209	4.02	-	-
209	210	1.62	-	-
210	211	2.59	-	-
211	212	9.82	-	-
212	213	16.02	-	-
213	214	2.24	-	-
214	203	8.90	-	-

3. Сведения о характеристиках уточняемого земельного участка с кадастровым номером 53:11:0821901:219 :

№ п/п	Наименование характеристики	Значение характеристики
1	2	3
1.	Адрес земельного участка	-
1.1.	Сведения о местоположении земельного участка (при отсутствии адреса) в структурированном в соответствии с федеральной информационной адресной системой виде	-
1.2.	Дополнительные сведения о местоположении земельного участка	-
2.	Площадь земельного участка ± величина погрешности определения (вычисления) площади (Р ± ΔР), м2	770 ± 243
3.	Формула, примененная для расчета предельной допустимой погрешности определения площади земельного участка, с подставленными значениями и итоговые (вычисленные) значения (ΔР), м2	ΔР=3.5*Mt*√P=3.5*2,5*√770=243
4.	Площадь земельного участка согласно сведениям Единого государственного реестра недвижимости (Ркад), м2	772
5.	Оценка расхождения Р и Ркад (Р - Ркад), м2	2
6.	Предельные минимальный и максимальный размеры земельного участка (Рмин и Рмакс), м2	-
7.	Кадастровый номер или иной государственный учетный номер (инвентарный) объекта недвижимости, расположенного на земельном участке	53:11:0821901:220 53:11:0821901:221
8.	Вид (виды) разрешенного использования	Ведение дачного хозяйства
8.1.	Дополнительные сведения об использовании земельного участка	-

3. Сведения о характеристиках уточняемого земельного участка с кадастровым номером 53:11:0821901:219 :

№ п/п	Наименование характеристики	Значение характеристики
1	2	3
9.	Сведения о земельных участках (землях общего пользования, территории общего пользования), посредством которых обеспечивается доступ	Земли общего пользования
10.	Иные сведения	-

4. Пояснения к сведениям об уточняемом земельном участке с кадастровым номером 53:11:0821901:219 :

1.	Сведения о местоположении объекта недвижимости не соответствует фактическому местоположению на местности

Сведения об уточняемых земельных участках, необходимые для исправления реестровых ошибок в сведениях о местоположении их границ

1. Сведения о характерных точках границ уточняемого земельного участка с кадастровым номером 53:11:0821901:223 :

Система координат МСК-53, зона 2 **Зона №2**

Обозначение характерных точек границ	Координаты, м				Метод определения координат	Формулы, примененные для расчета средней квадратической погрешности определения координат характерных точек границ (Mt), с подставленными в такие формулы значениями и итоговые (вычисленные) значения Mt, м	Описание закрепления точки
	содержатся в Едином государственном реестре недвижимости		определены в результате выполнения комплексных кадастровых работ				
	X	Y	X	Y			
1	2	3	4	5	6	7	8
66	576837.17	2171490.93	576835.73	2171490.82	Фотограмметрический метод	$Mt = \sqrt{(m_0^2 + m_1^2)}$	-
61	576816.24	2171485.59	576814.81	2171484.78	Фотограмметрический метод	$Mt = \sqrt{(m_0^2 + m_1^2)}$	-
65	576797.06	2171479.23	576805.28	2171481.43	Фотограмметрический метод	$Mt = \sqrt{(m_0^2 + m_1^2)}$	-
156	576795.83	2171478.73	576795.44	2171478.55	Фотограмметрический метод	$Mt = \sqrt{(m_0^2 + m_1^2)}$	-
н369У	-	-	576798.86	2171468.04	Фотограмметрический метод	$Mt = \sqrt{(m_0^2 + m_1^2)}$	-
155	576800.20	2171462.77	576799.81	2171462.74	Фотограмметрический метод	$Mt = \sqrt{(m_0^2 + m_1^2)}$	-
154	576801.42	2171458.24	576801.23	2171458.43	Фотограмметрический метод	$Mt = \sqrt{(m_0^2 + m_1^2)}$	-
215	576803.44	2171451.56	576803.37	2171451.79	Фотограмметрический метод	$Mt = \sqrt{(m_0^2 + m_1^2)}$	-
216	576818.56	2171455.02	576818.56	2171455.02	Фотограмметрический метод	$Mt = \sqrt{(m_0^2 + m_1^2)}$	-
217	576830.95	2171471.25	576830.95	2171471.25	Фотограмметрический метод	$Mt = \sqrt{(m_0^2 + m_1^2)}$	-
218	576843.32	2171475.36	576843.03	2171475.27	Фотограмметрический метод	$Mt = \sqrt{(m_0^2 + m_1^2)}$	-
219	576838.37	2171491.18	576838.07	2171491.49	Фотограмметрический метод	$Mt = \sqrt{(m_0^2 + m_1^2)}$	-
66	576837.17	2171490.93	576835.73	2171490.82	Фотограмметрический метод	$Mt = \sqrt{(m_0^2 + m_1^2)}$	-

2. Сведения о частях границ уточняемого земельного участка с кадастровым номером 53:11:0821901:223 :

Обозначение части границ		Горизонтальное проложение (S), м	Описание прохождения части границ	Сведения о согласовании местоположения границ (согласовано/спорное)
от т.	до т.			
1	2	3	4	5
66	61	21.77	-	-
61	65	10.10	-	-
65	156	10.25	-	-
156	н369У	11.05	-	-
н369У	155	5.38	-	-
155	154	4.54	-	-
154	215	6.98	-	-

2. Сведения о частях границ уточняемого земельного участка с кадастровым номером 53:11:0821901:223 :

Обозначение части границ		Горизонтальное проложение (S), м	Описание прохождения части границ	Сведения о согласовании местоположения границ (согласовано/спорное)
от т.	до т.			
1	2	3	4	5
215	216	15.53	-	-
216	217	20.42	-	-
217	218	12.73	-	-
218	219	16.96	-	-
219	66	2.43	-	-

3. Сведения о характеристиках уточняемого земельного участка с кадастровым номером 53:11:0821901:223 :

№ п/п	Наименование характеристики	Значение характеристики
1	2	3
1.	Адрес земельного участка	-
1.1.	Сведения о местоположении земельного участка (при отсутствии адреса) в структурированном в соответствии с федеральной информационной адресной системой виде	-
1.2.	Дополнительные сведения о местоположении земельного участка	-
2.	Площадь земельного участка ± величина погрешности определения (вычисления) площади (Р ± ΔР), м2	1048 ± 283
3.	Формула, примененная для расчета предельной допустимой погрешности определения площади земельного участка, с подставленными значениями и итоговые (вычисленные) значения (ΔР), м2	ΔР=3.5*Mt*√P=3.5*2,5*√1048=283
4.	Площадь земельного участка согласно сведениям Единого государственного реестра недвижимости (Ркад), м2	1058
5.	Оценка расхождения Р и Ркад (Р - Ркад), м2	10
6.	Предельные минимальный и максимальный размеры земельного участка (Рмин и Рмакс), м2	400 3000
7.	Кадастровый номер или иной государственный учетный номер (инвентарный) объекта недвижимости, расположенного на земельном участке	53:11:0821901:222
8.	Вид (виды) разрешенного использования	Ведение садоводства
8.1.	Дополнительные сведения об использовании земельного участка	-
9.	Сведения о земельных участках (землях общего пользования, территории общего пользования), посредством которых обеспечивается доступ	Земли общего пользования
10.	Иные сведения	-

4. Пояснения к сведениям об уточняемом земельном участке с кадастровым номером 53:11:0821901:223 :

1.	Сведения о местоположении объекта недвижимости не соответствует фактическому местоположению на местности

Описание местоположения зданий, сооружений, объектов незавершенного строительства на земельном участке

1. Сведения о характерных точках контура объекта недвижимости с кадастровым номером : 53:11:0000000:4365 :

Система координат МСК-53, зона 2 **Зона № 2**

Обозначение характерных точек контура	Содержатся в Едином государственном реестре недвижимости			Определены в ходе выполнения комплексных кадастровых работ			Метод определения координат	Формулы, примененные для расчета средней квадратической погрешности определения координат характерных точек (Mt), м, с подставленными в такие формулы значениями и итоговые (вычисленные) значения Mt, м
	Координаты, м		Радиус, м	Координаты, м		Радиус, м		
	X	Y	R	X	Y	R		
1	2	3	4	5	6	7	8	9
н1О	-	-	-	576813.42	2171563.01	-	Фотограмметрический метод	$Mt = \sqrt{(m_0^2 + m_1^2)}$
н2О	-	-	-	576811.55	2171568.74	-	Фотограмметрический метод	$Mt = \sqrt{(m_0^2 + m_1^2)}$
н3О	-	-	-	576801.89	2171565.47	-	Фотограмметрический метод	$Mt = \sqrt{(m_0^2 + m_1^2)}$
н4О	-	-	-	576803.77	2171559.69	-	Фотограмметрический метод	$Mt = \sqrt{(m_0^2 + m_1^2)}$
н1О	-	-	-	576813.42	2171563.01	-	Фотограмметрический метод	$Mt = \sqrt{(m_0^2 + m_1^2)}$

2. Сведения о характеристиках объекта недвижимости с кадастровым номером : 53:11:0000000:4365 :

№ п/п	Наименование характеристики	Значение характеристики
1	2	3
1.	Вид объекта недвижимости	здание
2.	Ранее присвоенный государственный учетный номер (инвентарный) здания, сооружения, объекта незавершенного строительства	-
3.	Кадастровый номер земельного участка (земельных участков), в границах которого (которых) расположены здание, сооружение, объект незавершенного строительства	53:11:0821901:15
4.	Уникальный учетный номер кадастрового квартала, в границах которого расположены здание, сооружение, объект незавершенного строительства	53:11:0821901
5.	Адрес здания, сооружения, объекта незавершенного строительства	-
5.1.	Сведения о местоположении здания, сооружения, объекта незавершенного строительства (при отсутствии адреса) в структурированном в соответствии с федеральной информационной адресной системой виде	Российская Федерация, Новгородская область, район Новгородский, садовое некоммерческое товарищество Массив 5 Надежда
5.2.	Дополнительные сведения о местоположении	-
6.	Иные сведения	-

3. Пояснения к сведениям об объекте недвижимости с кадастровым номером 53:11:0000000:4365 :

1.	-

Описание местоположения зданий, сооружений, объектов незавершенного строительства на земельном участке

1. Сведения о характерных точках контура объекта недвижимости с кадастровым номером : 53:11:0000000:4452 :

Система координат МСК-53, зона 2 **Зона № 2**

Обозначение характерных точек контура	Содержатся в Едином государственном реестре недвижимости			Определены в ходе выполнения комплексных кадастровых работ			Метод определения координат	Формулы, примененные для расчета средней квадратической погрешности определения координат характерных точек (Mt), м, с подставленными в такие формулы значениями и итоговые (вычисленные) значения Mt, м
	Координаты, м		Радиус, м	Координаты, м		Радиус, м		
	X	Y	R	X	Y	R		
1	2	3	4	5	6	7	8	9
н5О	-	-	-	576738.97	2171652.78	-	Фотограмметрический метод	$Mt = \sqrt{(m_0^2 + m_1^2)}$
н6О	-	-	-	576736.25	2171659.58	-	Фотограмметрический метод	$Mt = \sqrt{(m_0^2 + m_1^2)}$
н7О	-	-	-	576732.07	2171658.00	-	Фотограмметрический метод	$Mt = \sqrt{(m_0^2 + m_1^2)}$
н8О	-	-	-	576734.69	2171650.98	-	Фотограмметрический метод	$Mt = \sqrt{(m_0^2 + m_1^2)}$
н5О	-	-	-	576738.97	2171652.78	-	Фотограмметрический метод	$Mt = \sqrt{(m_0^2 + m_1^2)}$

2. Сведения о характеристиках объекта недвижимости с кадастровым номером : 53:11:0000000:4452 :

№ п/п	Наименование характеристики	Значение характеристики
1	2	3
1.	Вид объекта недвижимости	здание
2.	Ранее присвоенный государственный учетный номер (инвентарный) здания, сооружения, объекта незавершенного строительства	-
3.	Кадастровый номер земельного участка (земельных участков), в границах которого (которых) расположены здание, сооружение, объект незавершенного строительства	53:11:0821901:34
4.	Уникальный учетный номер кадастрового квартала, в границах которого расположены здание, сооружение, объект незавершенного строительства	53:11:0821901
5.	Адрес здания, сооружения, объекта незавершенного строительства	-
5.1.	Сведения о местоположении здания, сооружения, объекта незавершенного строительства (при отсутствии адреса) в структурированном в соответствии с федеральной информационной адресной системой виде	Российская Федерация, Новгородская область, район Новгородский, садовое некоммерческое товарищество Массив 5 Надежда
5.2.	Дополнительные сведения о местоположении	-
6.	Иные сведения	-

3. Пояснения к сведениям об объекте недвижимости с кадастровым номером 53:11:0000000:4452 :

1.	-

Описание местоположения зданий, сооружений, объектов незавершенного строительства на земельном участке

1. Сведения о характерных точках контура объекта недвижимости с кадастровым номером : 53:11:0000000:4803 :

Система координат МСК-53, зона 2 **Зона № 2**

Обозначение характерных точек контура	Содержатся в Едином государственном реестре недвижимости			Определены в ходе выполнения комплексных кадастровых работ			Метод определения координат	Формулы, примененные для расчета средней квадратической погрешности определения координат характерных точек (Mt), м, с подставленными в такие формулы значениями и итоговые (вычисленные) значения Mt, м
	Координаты, м		Радиус, м	Координаты, м		Радиус, м		
	X	Y	R	X	Y	R		
1	2	3	4	5	6	7	8	9
н9О	-	-	-	576593.35	2171693.23	-	Фотограмметрический метод	$Mt = \sqrt{(m_0^2 + m_1^2)}$
н10О	-	-	-	576590.93	2171701.46	-	Фотограмметрический метод	$Mt = \sqrt{(m_0^2 + m_1^2)}$
н11О	-	-	-	576584.69	2171699.55	-	Фотограмметрический метод	$Mt = \sqrt{(m_0^2 + m_1^2)}$
н12О	-	-	-	576587.43	2171691.31	-	Фотограмметрический метод	$Mt = \sqrt{(m_0^2 + m_1^2)}$
н9О	-	-	-	576593.35	2171693.23	-	Фотограмметрический метод	$Mt = \sqrt{(m_0^2 + m_1^2)}$

2. Сведения о характеристиках объекта недвижимости с кадастровым номером : 53:11:0000000:4803 :

№ п/п	Наименование характеристики	Значение характеристики
1	2	3
1.	Вид объекта недвижимости	здание
2.	Ранее присвоенный государственный учетный номер (инвентарный) здания, сооружения, объекта незавершенного строительства	-
3.	Кадастровый номер земельного участка (земельных участков), в границах которого (которых) расположены здание, сооружение, объект незавершенного строительства	53:11:0821901:81
4.	Уникальный учетный номер кадастрового квартала, в границах которого расположены здание, сооружение, объект незавершенного строительства	53:11:0821901
5.	Адрес здания, сооружения, объекта незавершенного строительства	-
5.1.	Сведения о местоположении здания, сооружения, объекта незавершенного строительства (при отсутствии адреса) в структурированном в соответствии с федеральной информационной адресной системой виде	Российская Федерация, Новгородская область, район Новгородский, садовое некоммерческое товарищество Массив 5 Надежда
5.2.	Дополнительные сведения о местоположении	-
6.	Иные сведения	-

3. Пояснения к сведениям об объекте недвижимости с кадастровым номером 53:11:0000000:4803 :

1.	-

Описание местоположения зданий, сооружений, объектов незавершенного строительства на земельном участке

1. Сведения о характерных точках контура объекта недвижимости с кадастровым номером : 53:11:0821901:92 :

Система координат МСК-53, зона 2 **Зона № 2**

Обозначение характерных точек контура	Содержатся в Едином государственном реестре недвижимости			Определены в ходе выполнения комплексных кадастровых работ			Метод определения координат	Формулы, примененные для расчета средней квадратической погрешности определения координат характерных точек (Mt), м, с подставленными в такие формулы значениями и итоговые (вычисленные) значения Mt, м
	Координаты, м		Радиус, м	Координаты, м		Радиус, м		
	X	Y	R	X	Y	R		
1	2	3	4	5	6	7	8	9
н13О	-	-	-	576617.31	2171774.66	-	Фотограмметрический метод	$Mt = \sqrt{(m_0^2 + m_1^2)}$
н14О	-	-	-	576615.67	2171780.38	-	Фотограмметрический метод	$Mt = \sqrt{(m_0^2 + m_1^2)}$
н15О	-	-	-	576609.85	2171778.70	-	Фотограмметрический метод	$Mt = \sqrt{(m_0^2 + m_1^2)}$
н16О	-	-	-	576611.55	2171773.04	-	Фотограмметрический метод	$Mt = \sqrt{(m_0^2 + m_1^2)}$
н13О	-	-	-	576617.31	2171774.66	-	Фотограмметрический метод	$Mt = \sqrt{(m_0^2 + m_1^2)}$

2. Сведения о характеристиках объекта недвижимости с кадастровым номером : 53:11:0821901:92 :

№ п/п	Наименование характеристики	Значение характеристики
1	2	3
1.	Вид объекта недвижимости	здание
2.	Ранее присвоенный государственный учетный номер (инвентарный) здания, сооружения, объекта незавершенного строительства	-
3.	Кадастровый номер земельного участка (земельных участков), в границах которого (которых) расположены здание, сооружение, объект незавершенного строительства	53:11:0821901:61
4.	Уникальный учетный номер кадастрового квартала, в границах которого расположены здание, сооружение, объект незавершенного строительства	53:11:0821901
5.	Адрес здания, сооружения, объекта незавершенного строительства	-
5.1.	Сведения о местоположении здания, сооружения, объекта незавершенного строительства (при отсутствии адреса) в структурированном в соответствии с федеральной информационной адресной системой виде	Российская Федерация, Новгородская область, район Новгородский, садовое некоммерческое товарищество Массив 5 Надежда
5.2.	Дополнительные сведения о местоположении	-
6.	Иные сведения	-

3. Пояснения к сведениям об объекте недвижимости с кадастровым номером 53:11:0821901:92 :

1.	-

Описание местоположения зданий, сооружений, объектов незавершенного строительства на земельном участке

1. Сведения о характерных точках контура объекта недвижимости с кадастровым номером : 53:11:0821901:93 :

Система координат МСК-53, зона 2 **Зона № 2**

Обозначение характерных точек контура	Содержатся в Едином государственном реестре недвижимости			Определены в ходе выполнения комплексных кадастровых работ			Метод определения координат	Формулы, примененные для расчета средней квадратической погрешности определения координат характерных точек (Mt), м, с подставленными в такие формулы значениями и итоговые (вычисленные) значения Mt, м
	Координаты, м		Радиус, м	Координаты, м		Радиус, м		
	X	Y	R	X	Y	R		
1	2	3	4	5	6	7	8	9
н17О	-	-	-	576708.24	2171622.24	-	Фотограмметрический метод	$Mt = \sqrt{(m_0^2 + m_1^2)}$
н18О	-	-	-	576706.24	2171628.64	-	Фотограмметрический метод	$Mt = \sqrt{(m_0^2 + m_1^2)}$
н19О	-	-	-	576700.99	2171626.82	-	Фотограмметрический метод	$Mt = \sqrt{(m_0^2 + m_1^2)}$
н20О	-	-	-	576702.11	2171623.67	-	Фотограмметрический метод	$Mt = \sqrt{(m_0^2 + m_1^2)}$
н21О	-	-	-	576700.69	2171623.17	-	Фотограмметрический метод	$Mt = \sqrt{(m_0^2 + m_1^2)}$
н22О	-	-	-	576702.42	2171618.28	-	Фотограмметрический метод	$Mt = \sqrt{(m_0^2 + m_1^2)}$
н23О	-	-	-	576707.94	2171620.12	-	Фотограмметрический метод	$Mt = \sqrt{(m_0^2 + m_1^2)}$
н24О	-	-	-	576707.36	2171621.94	-	Фотограмметрический метод	$Mt = \sqrt{(m_0^2 + m_1^2)}$
н17О	-	-	-	576708.24	2171622.24	-	Фотограмметрический метод	$Mt = \sqrt{(m_0^2 + m_1^2)}$

2. Сведения о характеристиках объекта недвижимости с кадастровым номером : 53:11:0821901:93 :

№ п/п	Наименование характеристики	Значение характеристики
1	2	3
1.	Вид объекта недвижимости	здание
2.	Ранее присвоенный государственный учетный номер (инвентарный) здания, сооружения, объекта незавершенного строительства	-
3.	Кадастровый номер земельного участка (земельных участков), в границах которого (которых) расположены здание, сооружение, объект незавершенного строительства	53:11:0821901:25
4.	Уникальный учетный номер кадастрового квартала, в границах которого расположены здание, сооружение, объект незавершенного строительства	53:11:0821901
5.	Адрес здания, сооружения, объекта незавершенного строительства	-
5.1.	Сведения о местоположении здания, сооружения, объекта незавершенного строительства (при отсутствии адреса) в структурированном в соответствии с федеральной информационной адресной системой виде	Российская Федерация, Новгородская область, район Новгородский, садовое некоммерческое товарищество Массив 5 Надежда
5.2.	Дополнительные сведения о местоположении	-

2. Сведения о характеристиках объекта недвижимости
с кадастровым номером : 53:11:0821901:93 :

№ п/п	Наименование характеристики	Значение характеристики
1	2	3
6.	Иные сведения	-

3. Пояснения к сведениям об объекте недвижимости с кадастровым номером 53:11:0821901:93 :

1.	-

Описание местоположения зданий, сооружений, объектов незавершенного строительства на земельном участке

1. Сведения о характерных точках контура объекта недвижимости с кадастровым номером : 53:11:0821901:94 :

Система координат МСК-53, зона 2 **Зона № 2**

Обозначение характерных точек контура	Содержатся в Едином государственном реестре недвижимости			Определены в ходе выполнения комплексных кадастровых работ			Метод определения координат	Формулы, примененные для расчета средней квадратической погрешности определения координат характерных точек (Mt), м, с подставленными в такие формулы значениями и итоговые (вычисленные) значения Mt, м
	Координаты, м		Радиус, м	Координаты, м		Радиус, м		
	X	Y	R	X	Y	R		
1	2	3	4	5	6	7	8	9
н25О	-	-	-	576751.79	2171471.74	-	Фотограмметрический метод	$Mt = \sqrt{(m_0^2 + m_1^2)}$
н26О	-	-	-	576750.75	2171475.56	-	Фотограмметрический метод	$Mt = \sqrt{(m_0^2 + m_1^2)}$
н27О	-	-	-	576746.29	2171474.38	-	Фотограмметрический метод	$Mt = \sqrt{(m_0^2 + m_1^2)}$
н28О	-	-	-	576747.21	2171470.50	-	Фотограмметрический метод	$Mt = \sqrt{(m_0^2 + m_1^2)}$
н25О	-	-	-	576751.79	2171471.74	-	Фотограмметрический метод	$Mt = \sqrt{(m_0^2 + m_1^2)}$

2. Сведения о характеристиках объекта недвижимости с кадастровым номером : 53:11:0821901:94 :

№ п/п	Наименование характеристики	Значение характеристики
1	2	3
1.	Вид объекта недвижимости	здание
2.	Ранее присвоенный государственный учетный номер (инвентарный) здания, сооружения, объекта незавершенного строительства	-
3.	Кадастровый номер земельного участка (земельных участков), в границах которого (которых) расположены здание, сооружение, объект незавершенного строительства	53:11:0821901:1
4.	Уникальный учетный номер кадастрового квартала, в границах которого расположены здание, сооружение, объект незавершенного строительства	53:11:0821901
5.	Адрес здания, сооружения, объекта незавершенного строительства	-
5.1.	Сведения о местоположении здания, сооружения, объекта незавершенного строительства (при отсутствии адреса) в структурированном в соответствии с федеральной информационной адресной системой виде	Российская Федерация, Новгородская область, район Новгородский, садовое некоммерческое товарищество Массив 5 Надежда
5.2.	Дополнительные сведения о местоположении	-
6.	Иные сведения	-

3. Пояснения к сведениям об объекте недвижимости с кадастровым номером 53:11:0821901:94 :

1.	-

Описание местоположения зданий, сооружений, объектов незавершенного строительства на земельном участке

1. Сведения о характерных точках контура объекта недвижимости с кадастровым номером : 53:11:0821901:95 :

Система координат МСК-53, зона 2 **Зона № 2**

Обозначение характерных точек контура	Содержатся в Едином государственном реестре недвижимости			Определены в ходе выполнения комплексных кадастровых работ			Метод определения координат	Формулы, примененные для расчета средней квадратической погрешности определения координат характерных точек (Mt), м, с подставленными в такие формулы значениями и итоговые (вычисленные) значения Mt, м
	Координаты, м		Радиус, м	Координаты, м		Радиус, м		
	X	Y	R	X	Y	R		
1	2	3	4	5	6	7	8	9
н29О	-	-	-	576609.75	2171698.58	-	Фотограмметрический метод	$Mt = \sqrt{(m_0^2 + m_1^2)}$
н30О	-	-	-	576608.20	2171703.55	-	Фотограмметрический метод	$Mt = \sqrt{(m_0^2 + m_1^2)}$
н31О	-	-	-	576602.17	2171701.80	-	Фотограмметрический метод	$Mt = \sqrt{(m_0^2 + m_1^2)}$
н32О	-	-	-	576603.69	2171696.68	-	Фотограмметрический метод	$Mt = \sqrt{(m_0^2 + m_1^2)}$
н29О	-	-	-	576609.75	2171698.58	-	Фотограмметрический метод	$Mt = \sqrt{(m_0^2 + m_1^2)}$

2. Сведения о характеристиках объекта недвижимости с кадастровым номером : 53:11:0821901:95 :

№ п/п	Наименование характеристики	Значение характеристики
1	2	3
1.	Вид объекта недвижимости	здание
2.	Ранее присвоенный государственный учетный номер (инвентарный) здания, сооружения, объекта незавершенного строительства	-
3.	Кадастровый номер земельного участка (земельных участков), в границах которого (которых) расположены здание, сооружение, объект незавершенного строительства	53:11:0821901:70
4.	Уникальный учетный номер кадастрового квартала, в границах которого расположены здание, сооружение, объект незавершенного строительства	53:11:0821901
5.	Адрес здания, сооружения, объекта незавершенного строительства	-
5.1.	Сведения о местоположении здания, сооружения, объекта незавершенного строительства (при отсутствии адреса) в структурированном в соответствии с федеральной информационной адресной системой виде	Российская Федерация, Новгородская область, район Новгородский, садовое некоммерческое товарищество Массив 5 Надежда
5.2.	Дополнительные сведения о местоположении	-
6.	Иные сведения	-

3. Пояснения к сведениям об объекте недвижимости с кадастровым номером 53:11:0821901:95 :

1.	-

Описание местоположения зданий, сооружений, объектов незавершенного строительства на земельном участке

1. Сведения о характерных точках контура объекта недвижимости с кадастровым номером : 53:11:0821901:96 :

Система координат МСК-53, зона 2 **Зона № 2**

Обозначение характерных точек контура	Содержатся в Едином государственном реестре недвижимости			Определены в ходе выполнения комплексных кадастровых работ			Метод определения координат	Формулы, примененные для расчета средней квадратической погрешности определения координат характерных точек (Mt), м, с подставленными в такие формулы значениями и итоговые (вычисленные) значения Mt, м
	Координаты, м		Радиус, м	Координаты, м		Радиус, м		
	X	Y	R	X	Y	R		
1	2	3	4	5	6	7	8	9
н33О	-	-	-	576799.82	2171488.84	-	Фотограмметрический метод	$Mt = \sqrt{(m_0^2 + m_1^2)}$
н34О	-	-	-	576798.13	2171494.06	-	Фотограмметрический метод	$Mt = \sqrt{(m_0^2 + m_1^2)}$
н35О	-	-	-	576793.04	2171492.45	-	Фотограмметрический метод	$Mt = \sqrt{(m_0^2 + m_1^2)}$
н36О	-	-	-	576794.68	2171487.18	-	Фотограмметрический метод	$Mt = \sqrt{(m_0^2 + m_1^2)}$
н33О	-	-	-	576799.82	2171488.84	-	Фотограмметрический метод	$Mt = \sqrt{(m_0^2 + m_1^2)}$

2. Сведения о характеристиках объекта недвижимости с кадастровым номером : 53:11:0821901:96 :

№ п/п	Наименование характеристики	Значение характеристики
1	2	3
1.	Вид объекта недвижимости	здание
2.	Ранее присвоенный государственный учетный номер (инвентарный) здания, сооружения, объекта незавершенного строительства	-
3.	Кадастровый номер земельного участка (земельных участков), в границах которого (которых) расположены здание, сооружение, объект незавершенного строительства	53:11:0821901:4
4.	Уникальный учетный номер кадастрового квартала, в границах которого расположены здание, сооружение, объект незавершенного строительства	53:11:0821901
5.	Адрес здания, сооружения, объекта незавершенного строительства	-
5.1.	Сведения о местоположении здания, сооружения, объекта незавершенного строительства (при отсутствии адреса) в структурированном в соответствии с федеральной информационной адресной системой виде	Российская Федерация, Новгородская область, район Новгородский, садовое некоммерческое товарищество Массив 5 Надежда
5.2.	Дополнительные сведения о местоположении	-
6.	Иные сведения	-

3. Пояснения к сведениям об объекте недвижимости с кадастровым номером 53:11:0821901:96 :

1.	-

Описание местоположения зданий, сооружений, объектов незавершенного строительства на земельном участке

1. Сведения о характерных точках контура объекта недвижимости с кадастровым номером : 53:11:0821901:97 :

Система координат МСК-53, зона 2 **Зона № 2**

Обозначение характерных точек контура	Содержатся в Едином государственном реестре недвижимости			Определены в ходе выполнения комплексных кадастровых работ			Метод определения координат	Формулы, примененные для расчета средней квадратической погрешности определения координат характерных точек (Mt), м, с подставленными в такие формулы значениями и итоговые (вычисленные) значения Mt, м
	Координаты, м		Радиус, м	Координаты, м		Радиус, м		
	X	Y	R	X	Y	R		
1	2	3	4	5	6	7	8	9
н37О	-	-	-	576755.30	2171658.70	-	Фотограмметрический метод	$Mt = \sqrt{(m_0^2 + m_1^2)}$
н38О	-	-	-	576753.00	2171664.96	-	Фотограмметрический метод	$Mt = \sqrt{(m_0^2 + m_1^2)}$
н39О	-	-	-	576749.02	2171663.50	-	Фотограмметрический метод	$Mt = \sqrt{(m_0^2 + m_1^2)}$
н40О	-	-	-	576751.29	2171657.33	-	Фотограмметрический метод	$Mt = \sqrt{(m_0^2 + m_1^2)}$
н37О	-	-	-	576755.30	2171658.70	-	Фотограмметрический метод	$Mt = \sqrt{(m_0^2 + m_1^2)}$

2. Сведения о характеристиках объекта недвижимости с кадастровым номером : 53:11:0821901:97 :

№ п/п	Наименование характеристики	Значение характеристики
1	2	3
1.	Вид объекта недвижимости	здание
2.	Ранее присвоенный государственный учетный номер (инвентарный) здания, сооружения, объекта незавершенного строительства	-
3.	Кадастровый номер земельного участка (земельных участков), в границах которого (которых) расположены здание, сооружение, объект незавершенного строительства	53:11:0821901:35
4.	Уникальный учетный номер кадастрового квартала, в границах которого расположены здание, сооружение, объект незавершенного строительства	53:11:0821901
5.	Адрес здания, сооружения, объекта незавершенного строительства	-
5.1.	Сведения о местоположении здания, сооружения, объекта незавершенного строительства (при отсутствии адреса) в структурированном в соответствии с федеральной информационной адресной системой виде	Российская Федерация, Новгородская область, район Новгородский, садовое некоммерческое товарищество Массив 5 Надежда
5.2.	Дополнительные сведения о местоположении	-
6.	Иные сведения	-

3. Пояснения к сведениям об объекте недвижимости с кадастровым номером 53:11:0821901:97 :

1.	-

Описание местоположения зданий, сооружений, объектов незавершенного строительства на земельном участке

1. Сведения о характерных точках контура объекта недвижимости с кадастровым номером : 53:11:0821901:100 :

Система координат МСК-53, зона 2 **Зона № 2**

Обозначение характерных точек контура	Содержатся в Едином государственном реестре недвижимости			Определены в ходе выполнения комплексных кадастровых работ			Метод определения координат	Формулы, примененные для расчета средней квадратической погрешности определения координат характерных точек (Mt), м, с подставленными в такие формулы значениями и итоговые (вычисленные) значения Mt, м
	Координаты, м		Радиус, м	Координаты, м		Радиус, м		
	X	Y	R	X	Y	R		
1	2	3	4	5	6	7	8	9
н41О	-	-	-	576728.53	2171820.35	-	Фотограмметрический метод	$Mt = \sqrt{(m_0^2 + m_1^2)}$
н42О	-	-	-	576725.68	2171830.05	-	Фотограмметрический метод	$Mt = \sqrt{(m_0^2 + m_1^2)}$
н43О	-	-	-	576715.38	2171826.75	-	Фотограмметрический метод	$Mt = \sqrt{(m_0^2 + m_1^2)}$
н44О	-	-	-	576718.47	2171817.15	-	Фотограмметрический метод	$Mt = \sqrt{(m_0^2 + m_1^2)}$
н41О	-	-	-	576728.53	2171820.35	-	Фотограмметрический метод	$Mt = \sqrt{(m_0^2 + m_1^2)}$

2. Сведения о характеристиках объекта недвижимости с кадастровым номером : 53:11:0821901:100 :

№ п/п	Наименование характеристики	Значение характеристики
1	2	3
1.	Вид объекта недвижимости	здание
2.	Ранее присвоенный государственный учетный номер (инвентарный) здания, сооружения, объекта незавершенного строительства	-
3.	Кадастровый номер земельного участка (земельных участков), в границах которого (которых) расположены здание, сооружение, объект незавершенного строительства	53:11:0821901:67
4.	Уникальный учетный номер кадастрового квартала, в границах которого расположены здание, сооружение, объект незавершенного строительства	53:11:0821901
5.	Адрес здания, сооружения, объекта незавершенного строительства	-
5.1.	Сведения о местоположении здания, сооружения, объекта незавершенного строительства (при отсутствии адреса) в структурированном в соответствии с федеральной информационной адресной системой виде	Российская Федерация, Новгородская область, район Новгородский, садовое некоммерческое товарищество Массив 5 Надежда
5.2.	Дополнительные сведения о местоположении	-
6.	Иные сведения	-

3. Пояснения к сведениям об объекте недвижимости с кадастровым номером 53:11:0821901:100 :

1.	-

Описание местоположения зданий, сооружений, объектов незавершенного строительства на земельном участке

1. Сведения о характерных точках контура объекта недвижимости с кадастровым номером : 53:11:0821901:102 :

Система координат МСК-53, зона 2 **Зона № 2**

Обозначение характерных точек контура	Содержатся в Едином государственном реестре недвижимости			Определены в ходе выполнения комплексных кадастровых работ			Метод определения координат	Формулы, примененные для расчета средней квадратической погрешности определения координат характерных точек (Mt), м, с подставленными в такие формулы значениями и итоговые (вычисленные) значения Mt, м
	Координаты, м		Радиус, м	Координаты, м		Радиус, м		
	X	Y	R	X	Y	R		
1	2	3	4	5	6	7	8	9
н45О	-	-	-	576652.57	2171628.09	-	Фотограмметрический метод	$Mt = \sqrt{(m_0^2 + m_1^2)}$
н46О	-	-	-	576650.65	2171632.26	-	Фотограмметрический метод	$Mt = \sqrt{(m_0^2 + m_1^2)}$
н47О	-	-	-	576648.91	2171631.49	-	Фотограмметрический метод	$Mt = \sqrt{(m_0^2 + m_1^2)}$
н48О	-	-	-	576649.42	2171630.37	-	Фотограмметрический метод	$Mt = \sqrt{(m_0^2 + m_1^2)}$
н49О	-	-	-	576646.24	2171628.94	-	Фотограмметрический метод	$Mt = \sqrt{(m_0^2 + m_1^2)}$
н50О	-	-	-	576647.69	2171625.82	-	Фотограмметрический метод	$Mt = \sqrt{(m_0^2 + m_1^2)}$
н45О	-	-	-	576652.57	2171628.09	-	Фотограмметрический метод	$Mt = \sqrt{(m_0^2 + m_1^2)}$

2. Сведения о характеристиках объекта недвижимости с кадастровым номером : 53:11:0821901:102 :

№ п/п	Наименование характеристики	Значение характеристики
1	2	3
1.	Вид объекта недвижимости	здание
2.	Ранее присвоенный государственный учетный номер (инвентарный) здания, сооружения, объекта незавершенного строительства	-
3.	Кадастровый номер земельного участка (земельных участков), в границах которого (которых) расположены здание, сооружение, объект незавершенного строительства	53:11:0821901:30
4.	Уникальный учетный номер кадастрового квартала, в границах которого расположены здание, сооружение, объект незавершенного строительства	53:11:0821901
5.	Адрес здания, сооружения, объекта незавершенного строительства	-
5.1.	Сведения о местоположении здания, сооружения, объекта незавершенного строительства (при отсутствии адреса) в структурированном в соответствии с федеральной информационной адресной системой виде	Российская Федерация, Новгородская область, район Новгородский, садовое некоммерческое товарищество Массив 5 Надежда
5.2.	Дополнительные сведения о местоположении	-
6.	Иные сведения	-

3. Пояснения к сведениям об объекте недвижимости с кадастровым номером 53:11:0821901:102 :	
1.	-

Описание местоположения зданий, сооружений, объектов незавершенного строительства на земельном участке

1. Сведения о характерных точках контура объекта недвижимости с кадастровым номером : 53:11:0821901:103 :

Система координат МСК-53, зона 2 **Зона № 2**

Обозначение характерных точек контура	Содержатся в Едином государственном реестре недвижимости			Определены в ходе выполнения комплексных кадастровых работ			Метод определения координат	Формулы, примененные для расчета средней квадратической погрешности определения координат характерных точек (Mt), м, с подставленными в такие формулы значениями и итоговые (вычисленные) значения Mt, м
	Координаты, м		Радиус, м	Координаты, м		Радиус, м		
	X	Y	R	X	Y	R		
1	2	3	4	5	6	7	8	9
н51О	-	-	-	576783.68	2171648.24	-	Фотограмметрический метод	$Mt = \sqrt{(m_0^2 + m_1^2)}$
н52О	-	-	-	576782.25	2171651.97	-	Фотограмметрический метод	$Mt = \sqrt{(m_0^2 + m_1^2)}$
н53О	-	-	-	576775.25	2171649.48	-	Фотограмметрический метод	$Mt = \sqrt{(m_0^2 + m_1^2)}$
н54О	-	-	-	576777.40	2171643.56	-	Фотограмметрический метод	$Mt = \sqrt{(m_0^2 + m_1^2)}$
н55О	-	-	-	576783.13	2171645.67	-	Фотограмметрический метод	$Mt = \sqrt{(m_0^2 + m_1^2)}$
н56О	-	-	-	576782.35	2171647.72	-	Фотограмметрический метод	$Mt = \sqrt{(m_0^2 + m_1^2)}$
н51О	-	-	-	576783.68	2171648.24	-	Фотограмметрический метод	$Mt = \sqrt{(m_0^2 + m_1^2)}$

2. Сведения о характеристиках объекта недвижимости с кадастровым номером : 53:11:0821901:103 :

№ п/п	Наименование характеристики	Значение характеристики
1	2	3
1.	Вид объекта недвижимости	здание
2.	Ранее присвоенный государственный учетный номер (инвентарный) здания, сооружения, объекта незавершенного строительства	-
3.	Кадастровый номер земельного участка (земельных участков), в границах которого (которых) расположены здание, сооружение, объект незавершенного строительства	53:11:0821901:29
4.	Уникальный учетный номер кадастрового квартала, в границах которого расположены здание, сооружение, объект незавершенного строительства	53:11:0821901
5.	Адрес здания, сооружения, объекта незавершенного строительства	-
5.1.	Сведения о местоположении здания, сооружения, объекта незавершенного строительства (при отсутствии адреса) в структурированном в соответствии с федеральной информационной адресной системой виде	Российская Федерация, Новгородская область, район Новгородский, садовое некоммерческое товарищество Массив 5 Надежда
5.2.	Дополнительные сведения о местоположении	-
6.	Иные сведения	-

3. Пояснения к сведениям об объекте недвижимости с кадастровым номером 53:11:0821901:103 :	
1.	-

Описание местоположения зданий, сооружений, объектов незавершенного строительства на земельном участке

1. Сведения о характерных точках контура объекта недвижимости с кадастровым номером : 53:11:0821901:104 :

Система координат МСК-53, зона 2 **Зона № 2**

Обозначение характерных точек контура	Содержатся в Едином государственном реестре недвижимости			Определены в ходе выполнения комплексных кадастровых работ			Метод определения координат	Формулы, примененные для расчета средней квадратической погрешности определения координат характерных точек (Mt), м, с подставленными в такие формулы значениями и итоговые (вычисленные) значения Mt, м
	Координаты, м		Радиус, м	Координаты, м		Радиус, м		
	X	Y	R	X	Y	R		
1	2	3	4	5	6	7	8	9
н57О	-	-	-	576742.35	2171580.99	-	Фотограмметрический метод	$Mt = \sqrt{(m_0^2 + m_1^2)}$
н58О	-	-	-	576740.31	2171587.93	-	Фотограмметрический метод	$Mt = \sqrt{(m_0^2 + m_1^2)}$
н59О	-	-	-	576733.99	2171586.01	-	Фотограмметрический метод	$Mt = \sqrt{(m_0^2 + m_1^2)}$
н60О	-	-	-	576735.93	2171579.05	-	Фотограмметрический метод	$Mt = \sqrt{(m_0^2 + m_1^2)}$
н57О	-	-	-	576742.35	2171580.99	-	Фотограмметрический метод	$Mt = \sqrt{(m_0^2 + m_1^2)}$

2. Сведения о характеристиках объекта недвижимости с кадастровым номером : 53:11:0821901:104 :

№ п/п	Наименование характеристики	Значение характеристики
1	2	3
1.	Вид объекта недвижимости	здание
2.	Ранее присвоенный государственный учетный номер (инвентарный) здания, сооружения, объекта незавершенного строительства	-
3.	Кадастровый номер земельного участка (земельных участков), в границах которого (которых) расположены здание, сооружение, объект незавершенного строительства	53:11:0821901:19
4.	Уникальный учетный номер кадастрового квартала, в границах которого расположены здание, сооружение, объект незавершенного строительства	53:11:0821901
5.	Адрес здания, сооружения, объекта незавершенного строительства	-
5.1.	Сведения о местоположении здания, сооружения, объекта незавершенного строительства (при отсутствии адреса) в структурированном в соответствии с федеральной информационной адресной системой виде	Российская Федерация, Новгородская область, район Новгородский, садовое некоммерческое товарищество Массив 5 Надежда
5.2.	Дополнительные сведения о местоположении	-
6.	Иные сведения	-

3. Пояснения к сведениям об объекте недвижимости с кадастровым номером 53:11:0821901:104 :

1.	-

Описание местоположения зданий, сооружений, объектов незавершенного строительства на земельном участке

1. Сведения о характерных точках контура объекта недвижимости с кадастровым номером : 53:11:0821901:218 :

Система координат МСК-53, зона 2 **Зона № 2**

Обозначение характерных точек контура	Содержатся в Едином государственном реестре недвижимости			Определены в ходе выполнения комплексных кадастровых работ			Метод определения координат	Формулы, примененные для расчета средней квадратической погрешности определения координат характерных точек (Mt), м, с подставленными в такие формулы значениями и итоговые (вычисленные) значения Mt, м
	Координаты, м		Радиус, м	Координаты, м		Радиус, м		
	X	Y	R	X	Y	R		
1	2	3	4	5	6	7	8	9
н61О	-	-	-	576562.82	2171734.26	-	Фотограмметрический метод	$Mt = \sqrt{(m_0^2 + m_1^2)}$
н62О	-	-	-	576560.94	2171739.76	-	Фотограмметрический метод	$Mt = \sqrt{(m_0^2 + m_1^2)}$
н63О	-	-	-	576555.02	2171737.74	-	Фотограмметрический метод	$Mt = \sqrt{(m_0^2 + m_1^2)}$
н64О	-	-	-	576556.94	2171732.12	-	Фотограмметрический метод	$Mt = \sqrt{(m_0^2 + m_1^2)}$
н61О	-	-	-	576562.82	2171734.26	-	Фотограмметрический метод	$Mt = \sqrt{(m_0^2 + m_1^2)}$

2. Сведения о характеристиках объекта недвижимости с кадастровым номером : 53:11:0821901:218 :

№ п/п	Наименование характеристики	Значение характеристики
1	2	3
1.	Вид объекта недвижимости	здание
2.	Ранее присвоенный государственный учетный номер (инвентарный) здания, сооружения, объекта незавершенного строительства	-
3.	Кадастровый номер земельного участка (земельных участков), в границах которого (которых) расположены здание, сооружение, объект незавершенного строительства	53:11:0821901:80
4.	Уникальный учетный номер кадастрового квартала, в границах которого расположены здание, сооружение, объект незавершенного строительства	53:11:0821901
5.	Адрес здания, сооружения, объекта незавершенного строительства	-
5.1.	Сведения о местоположении здания, сооружения, объекта незавершенного строительства (при отсутствии адреса) в структурированном в соответствии с федеральной информационной адресной системой виде	Российская Федерация, Новгородская область, район Новгородский, садовое некоммерческое товарищество Массив 5 Надежда
5.2.	Дополнительные сведения о местоположении	-
6.	Иные сведения	-

3. Пояснения к сведениям об объекте недвижимости с кадастровым номером 53:11:0821901:218 :

1.	-

Описание местоположения зданий, сооружений, объектов незавершенного строительства на земельном участке

1. Сведения о характерных точках контура объекта недвижимости с кадастровым номером : 53:23:0000000:6725 :

Система координат МСК-53, зона 2 **Зона № 2**

Обозначение характерных точек контура	Содержатся в Едином государственном реестре недвижимости			Определены в ходе выполнения комплексных кадастровых работ			Метод определения координат	Формулы, примененные для расчета средней квадратической погрешности определения координат характерных точек (Mt), м, с подставленными в такие формулы значениями и итоговые (вычисленные) значения Mt, м
	Координаты, м		Радиус, м	Координаты, м		Радиус, м		
	X	Y	R	X	Y	R		
1	2	3	4	5	6	7	8	9
н69О	-	-	-	576736.32	2171734.68	-	Фотограмметрический метод	$Mt = \sqrt{(m_0^2 + m_1^2)}$
н70О	-	-	-	576734.70	2171739.02	-	Фотограмметрический метод	$Mt = \sqrt{(m_0^2 + m_1^2)}$
н71О	-	-	-	576730.30	2171737.38	-	Фотограмметрический метод	$Mt = \sqrt{(m_0^2 + m_1^2)}$
н72О	-	-	-	576731.82	2171733.10	-	Фотограмметрический метод	$Mt = \sqrt{(m_0^2 + m_1^2)}$
н69О	-	-	-	576736.32	2171734.68	-	Фотограмметрический метод	$Mt = \sqrt{(m_0^2 + m_1^2)}$

2. Сведения о характеристиках объекта недвижимости с кадастровым номером : 53:23:0000000:6725 :

№ п/п	Наименование характеристики	Значение характеристики
1	2	3
1.	Вид объекта недвижимости	здание
2.	Ранее присвоенный государственный учетный номер (инвентарный) здания, сооружения, объекта незавершенного строительства	-
3.	Кадастровый номер земельного участка (земельных участков), в границах которого (которых) расположены здание, сооружение, объект незавершенного строительства	53:11:0821901:49
4.	Уникальный учетный номер кадастрового квартала, в границах которого расположены здание, сооружение, объект незавершенного строительства	53:11:0821901
5.	Адрес здания, сооружения, объекта незавершенного строительства	-
5.1.	Сведения о местоположении здания, сооружения, объекта незавершенного строительства (при отсутствии адреса) в структурированном в соответствии с федеральной информационной адресной системой виде	Российская Федерация, Новгородская область, район Новгородский, садовое некоммерческое товарищество Массив 5 Надежда
5.2.	Дополнительные сведения о местоположении	-
6.	Иные сведения	-

3. Пояснения к сведениям об объекте недвижимости с кадастровым номером 53:23:0000000:6725 :

1.	-

Описание местоположения зданий, сооружений, объектов незавершенного строительства на земельном участке

1. Сведения о характерных точках контура объекта недвижимости с кадастровым номером : 53:23:0000000:6801 :

Система координат МСК-53, зона 2 **Зона № 2**

Обозначение характерных точек контура	Содержатся в Едином государственном реестре недвижимости			Определены в ходе выполнения комплексных кадастровых работ			Метод определения координат	Формулы, примененные для расчета средней квадратической погрешности определения координат характерных точек (Mt), м, с подставленными в такие формулы значениями и итоговые (вычисленные) значения Mt, м
	Координаты, м		Радиус, м	Координаты, м		Радиус, м		
	X	Y	R	X	Y	R		
1	2	3	4	5	6	7	8	9
н73О	-	-	-	576631.09	2171671.11	-	Фотограмметрический метод	$Mt = \sqrt{(m_0^2 + m_1^2)}$
н74О	-	-	-	576629.71	2171675.13	-	Фотограмметрический метод	$Mt = \sqrt{(m_0^2 + m_1^2)}$
н75О	-	-	-	576628.00	2171674.60	-	Фотограмметрический метод	$Mt = \sqrt{(m_0^2 + m_1^2)}$
н76О	-	-	-	576626.61	2171678.71	-	Фотограмметрический метод	$Mt = \sqrt{(m_0^2 + m_1^2)}$
н77О	-	-	-	576621.41	2171677.01	-	Фотограмметрический метод	$Mt = \sqrt{(m_0^2 + m_1^2)}$
н78О	-	-	-	576624.05	2171668.89	-	Фотограмметрический метод	$Mt = \sqrt{(m_0^2 + m_1^2)}$
н73О	-	-	-	576631.09	2171671.11	-	Фотограмметрический метод	$Mt = \sqrt{(m_0^2 + m_1^2)}$

2. Сведения о характеристиках объекта недвижимости с кадастровым номером : 53:23:0000000:6801 :

№ п/п	Наименование характеристики	Значение характеристики
1	2	3
1.	Вид объекта недвижимости	здание
2.	Ранее присвоенный государственный учетный номер (инвентарный) здания, сооружения, объекта незавершенного строительства	-
3.	Кадастровый номер земельного участка (земельных участков), в границах которого (которых) расположены здание, сооружение, объект незавершенного строительства	53:11:0821901:71
4.	Уникальный учетный номер кадастрового квартала, в границах которого расположены здание, сооружение, объект незавершенного строительства	53:11:0821901
5.	Адрес здания, сооружения, объекта незавершенного строительства	-
5.1.	Сведения о местоположении здания, сооружения, объекта незавершенного строительства (при отсутствии адреса) в структурированном в соответствии с федеральной информационной адресной системой виде	Российская Федерация, Новгородская область, район Новгородский, садовое некоммерческое товарищество Массив 5 Надежда
5.2.	Дополнительные сведения о местоположении	-
6.	Иные сведения	-

3. Пояснения к сведениям об объекте недвижимости с кадастровым номером 53:23:0000000:6801 :	
1.	-

Описание местоположения зданий, сооружений, объектов незавершенного строительства на земельном участке

1. Сведения о характерных точках контура объекта недвижимости с кадастровым номером : 53:23:0000000:7716 :

Система координат МСК-53, зона 2 **Зона № 2**

Обозначение характерных точек контура	Содержатся в Едином государственном реестре недвижимости			Определены в ходе выполнения комплексных кадастровых работ			Метод определения координат	Формулы, примененные для расчета средней квадратической погрешности определения координат характерных точек (Mt), м, с подставленными в такие формулы значениями и итоговые (вычисленные) значения Mt, м
	Координаты, м		Радиус, м	Координаты, м		Радиус, м		
	X	Y	R	X	Y	R		
1	2	3	4	5	6	7	8	9
н79О	-	-	-	576744.72	2171706.67	-	Фотограмметрический метод	$Mt = \sqrt{(m_0^2 + m_1^2)}$
н80О	-	-	-	576743.33	2171712.40	-	Фотограмметрический метод	$Mt = \sqrt{(m_0^2 + m_1^2)}$
н81О	-	-	-	576737.28	2171710.98	-	Фотограмметрический метод	$Mt = \sqrt{(m_0^2 + m_1^2)}$
н82О	-	-	-	576738.76	2171705.09	-	Фотограмметрический метод	$Mt = \sqrt{(m_0^2 + m_1^2)}$
н79О	-	-	-	576744.72	2171706.67	-	Фотограмметрический метод	$Mt = \sqrt{(m_0^2 + m_1^2)}$

2. Сведения о характеристиках объекта недвижимости с кадастровым номером : 53:23:0000000:7716 :

№ п/п	Наименование характеристики	Значение характеристики
1	2	3
1.	Вид объекта недвижимости	здание
2.	Ранее присвоенный государственный учетный номер (инвентарный) здания, сооружения, объекта незавершенного строительства	-
3.	Кадастровый номер земельного участка (земельных участков), в границах которого (которых) расположены здание, сооружение, объект незавершенного строительства	53:11:0821901:42
4.	Уникальный учетный номер кадастрового квартала, в границах которого расположены здание, сооружение, объект незавершенного строительства	53:11:0821901
5.	Адрес здания, сооружения, объекта незавершенного строительства	-
5.1.	Сведения о местоположении здания, сооружения, объекта незавершенного строительства (при отсутствии адреса) в структурированном в соответствии с федеральной информационной адресной системой виде	Российская Федерация, Новгородская область, район Новгородский, садовое некоммерческое товарищество Массив 5 Надежда
5.2.	Дополнительные сведения о местоположении	-
6.	Иные сведения	-

3. Пояснения к сведениям об объекте недвижимости с кадастровым номером 53:23:0000000:7716 :

1.	-

Сведения о зданиях, сооружениях, объектах незавершенного строительства, необходимые для исправления реестровых ошибок в сведениях об описании их местоположения

1. Сведения о характерных точках контура — **здание**

вид объекта недвижимости (здание, сооружение, объект незавершенного строительства)

с кадастровым номером 53:11:0821901:216 :

Система координат МСК-53, зона 2 — **Зона № 2**

Обозначение характерных точек контура	Содержатся в Едином государственном реестре недвижимости			Определены в ходе выполнения комплексных кадастровых работ			Метод определения координат	Формулы, примененные для расчета средней квадратической погрешности определения координат характерных точек (Mt), м, с подставленными в такие формулы значениями и итоговые (вычисленные) значения Mt, м
	Координаты, м		Радиус, м	Координаты, м		Радиус, м		
	X	Y	R	X	Y	R		
1	2	3	4	5	6	7	8	9
1	576677.91	2171719.44	-	576678.74	2171719.81	-	Фотограмметрический метод	$Mt = \sqrt{(m_0^2 + m_1^2)}$
2	576676.27	2171725.78	-	576677.22	2171726.11	-	Фотограмметрический метод	$Mt = \sqrt{(m_0^2 + m_1^2)}$
3	576671.08	2171724.41	-	576668.54	2171723.71	-	Фотограмметрический метод	$Mt = \sqrt{(m_0^2 + m_1^2)}$
4	576672.69	2171717.90	-	576670.08	2171717.45	-	Фотограмметрический метод	$Mt = \sqrt{(m_0^2 + m_1^2)}$
1	576677.91	2171719.44	-	576678.74	2171719.81	-	Фотограмметрический метод	$Mt = \sqrt{(m_0^2 + m_1^2)}$

2. Иные сведения об объекте недвижимости
с кадастровым номером: 53:11:0821901:216 :

1.

3. Пояснения к сведениям об объекте недвижимости с кадастровым номером 53:11:0821901:216 :

1.	Сведения о местоположении объекта недвижимости не соответствует фактическому местоположению на местности

Сведения о зданиях, сооружениях, объектах незавершенного строительства, необходимые для исправления реестровых ошибок в сведениях об описании их местоположения

1. Сведения о характерных точках контура — **здание**

вид объекта недвижимости (здание, сооружение, объект незавершенного строительства)

с кадастровым номером 53:11:0821901:217 :

Система координат МСК-53, зона 2 — **Зона № 2**

Обозначение характерных точек контура	Содержатся в Едином государственном реестре недвижимости			Определены в ходе выполнения комплексных кадастровых работ			Метод определения координат	Формулы, примененные для расчета средней квадратической погрешности определения координат характерных точек (Mt), м, с подставленными в такие формулы значениями и итоговые (вычисленные) значения Mt, м
	Координаты, м		Радиус, м	Координаты, м		Радиус, м		
	X	Y	R	X	Y	R		
1	2	3	4	5	6	7	8	9
5	576753.03	2171517.77	-	576752.35	2171517.52	-	Фотограмметрический метод	$Mt = \sqrt{(m_0^2 + m_1^2)}$
6	576747.71	2171516.17	-	576747.03	2171515.92	-	Фотограмметрический метод	$Mt = \sqrt{(m_0^2 + m_1^2)}$
7	576749.29	2171510.85	-	576748.61	2171510.60	-	Фотограмметрический метод	$Mt = \sqrt{(m_0^2 + m_1^2)}$
8	576754.60	2171512.44	-	576753.92	2171512.19	-	Фотограмметрический метод	$Mt = \sqrt{(m_0^2 + m_1^2)}$
5	576753.03	2171517.77	-	576752.35	2171517.52	-	Фотограмметрический метод	$Mt = \sqrt{(m_0^2 + m_1^2)}$

2. Иные сведения об объекте недвижимости с кадастровым номером: 53:11:0821901:217 :

1.

3. Пояснения к сведениям об объекте недвижимости с кадастровым номером 53:11:0821901:217 :

1.	Сведения о местоположении объекта недвижимости не соответствует фактическому местоположению на местности

Сведения о зданиях, сооружениях, объектах незавершенного строительства, необходимые для исправления реестровых ошибок в сведениях об описании их местоположения

1. Сведения о характерных точках контура — **здание**

вид объекта недвижимости (здание, сооружение, объект незавершенного строительства)

с кадастровым номером 53:11:0821901:220 :

Система координат МСК-53, зона 2 — **Зона № 2**

Обозначение характерных точек контура	Содержатся в Едином государственном реестре недвижимости			Определены в ходе выполнения комплексных кадастровых работ			Метод определения координат	Формулы, примененные для расчета средней квадратической погрешности определения координат характерных точек (Mt), м, с подставленными в такие формулы значениями и итоговые (вычисленные) значения Mt, м
	Координаты, м		Радиус, м	Координаты, м		Радиус, м		
	X	Y	R	X	Y	R		
1	2	3	4	5	6	7	8	9
9	576683.47	2171493.74	-	576683.60	2171494.59	-	Фотограмметрический метод	$Mt = \sqrt{(m_0^2 + m_1^2)}$
10	576681.76	2171497.56	-	576682.11	2171498.07	-	Фотограмметрический метод	$Mt = \sqrt{(m_0^2 + m_1^2)}$
н65О	-	-	-	576679.63	2171496.96	-	Фотограмметрический метод	$Mt = \sqrt{(m_0^2 + m_1^2)}$
н66О	-	-	-	576679.41	2171497.44	-	Фотограмметрический метод	$Mt = \sqrt{(m_0^2 + m_1^2)}$
11	576675.84	2171494.92	-	576675.14	2171495.43	-	Фотограмметрический метод	$Mt = \sqrt{(m_0^2 + m_1^2)}$
12	576677.54	2171491.10	-	576677.02	2171491.05	-	Фотограмметрический метод	$Mt = \sqrt{(m_0^2 + m_1^2)}$
н67О	-	-	-	576681.37	2171492.96	-	Фотограмметрический метод	$Mt = \sqrt{(m_0^2 + m_1^2)}$
н68О	-	-	-	576681.13	2171493.46	-	Фотограмметрический метод	$Mt = \sqrt{(m_0^2 + m_1^2)}$
9	576683.47	2171493.74	-	576683.60	2171494.59	-	Фотограмметрический метод	$Mt = \sqrt{(m_0^2 + m_1^2)}$

2. Иные сведения об объекте недвижимости с кадастровым номером: 53:11:0821901:220 :

1.

3. Пояснения к сведениям об объекте недвижимости с кадастровым номером 53:11:0821901:220 :

1.	Сведения о местоположении объекта недвижимости не соответствует фактическому местоположению на местности

Сведения о зданиях, сооружениях, объектах незавершенного строительства, необходимые для исправления реестровых ошибок в сведениях об описании их местоположения

1. Сведения о характерных точках контура — **здание**

вид объекта недвижимости (здание, сооружение, объект незавершенного строительства)

с кадастровым номером 53:11:0821901:221 :

Система координат МСК-53, зона 2 — **Зона № 2**

Обозначение характерных точек контура	Содержатся в Едином государственном реестре недвижимости			Определены в ходе выполнения комплексных кадастровых работ			Метод определения координат	Формулы, примененные для расчета средней квадратической погрешности определения координат характерных точек (Mt), м, с подставленными в такие формулы значениями и итоговые (вычисленные) значения Mt, м
	Координаты, м		Радиус, м	Координаты, м		Радиус, м		
	X	Y	R	X	Y	R		
1	2	3	4	5	6	7	8	9
13	576695.13	2171497.47	-	576696.41	2171492.43	-	Фотограмметрический метод	$Mt = \sqrt{(m_0^2 + m_1^2)}$
14	576694.30	2171500.46	-	576695.59	2171495.61	-	Фотограмметрический метод	$Mt = \sqrt{(m_0^2 + m_1^2)}$
15	576689.53	2171499.14	-	576690.60	2171494.29	-	Фотограмметрический метод	$Mt = \sqrt{(m_0^2 + m_1^2)}$
16	576690.36	2171496.15	-	576691.45	2171491.15	-	Фотограмметрический метод	$Mt = \sqrt{(m_0^2 + m_1^2)}$
13	576695.13	2171497.47	-	576696.41	2171492.43	-	Фотограмметрический метод	$Mt = \sqrt{(m_0^2 + m_1^2)}$

2. Иные сведения об объекте недвижимости
с кадастровым номером: 53:11:0821901:221 :

1.

3. Пояснения к сведениям об объекте недвижимости с кадастровым номером 53:11:0821901:221 :

1.	Сведения о местоположении объекта недвижимости не соответствует фактическому местоположению на местности

Сведения о зданиях, сооружениях, объектах незавершенного строительства, необходимые для исправления реестровых ошибок в сведениях об описании их местоположения

1. Сведения о характерных точках контура — **здание**

вид объекта недвижимости (здание, сооружение, объект незавершенного строительства)

с кадастровым номером 53:11:0821901:222 :

Система координат МСК-53, зона 2 — **Зона № 2**

Обозначение характерных точек контура	Содержатся в Едином государственном реестре недвижимости			Определены в ходе выполнения комплексных кадастровых работ			Метод определения координат	Формулы, примененные для расчета средней квадратической погрешности определения координат характерных точек (Mt), м, с подставленными в такие формулы значениями и итоговые (вычисленные) значения Mt, м
	Координаты, м		Радиус, м	Координаты, м		Радиус, м		
	X	Y	R	X	Y	R		
1	2	3	4	5	6	7	8	9
17	576836.36	2171481.10	-	576835.99	2171481.18	-	Фотограмметрический метод	$Mt = \sqrt{(m_0^2 + m_1^2)}$
18	576833.33	2171487.92	-	576832.90	2171488.13	-	Фотограмметрический метод	$Mt = \sqrt{(m_0^2 + m_1^2)}$
19	576828.17	2171485.63	-	576827.47	2171485.80	-	Фотограмметрический метод	$Mt = \sqrt{(m_0^2 + m_1^2)}$
20	576831.20	2171478.81	-	576830.79	2171478.60	-	Фотограмметрический метод	$Mt = \sqrt{(m_0^2 + m_1^2)}$
17	576836.36	2171481.10	-	576835.99	2171481.18	-	Фотограмметрический метод	$Mt = \sqrt{(m_0^2 + m_1^2)}$

2. Иные сведения об объекте недвижимости с кадастровым номером: 53:11:0821901:222 :

1.

3. Пояснения к сведениям об объекте недвижимости с кадастровым номером 53:11:0821901:222 :

1.	Сведения о местоположении объекта недвижимости не соответствует фактическому местоположению на местности

Сведения о зданиях, сооружениях, объектах незавершенного строительства, необходимые для исправления реестровых ошибок в сведениях об описании их местоположения

1. Сведения о характерных точках контура — **здание**

вид объекта недвижимости (здание, сооружение, объект незавершенного строительства)

с кадастровым номером 53:11:0821901:224 :

Система координат МСК-53, зона 2 — **Зона № 2**

Обозначение характерных точек контура	Содержатся в Едином государственном реестре недвижимости			Определены в ходе выполнения комплексных кадастровых работ			Метод определения координат	Формулы, примененные для расчета средней квадратической погрешности определения координат характерных точек (Mt), м, с подставленными в такие формулы значениями и итоговые (вычисленные) значения Mt, м
	Координаты, м		Радиус, м	Координаты, м		Радиус, м		
	X	Y	R	X	Y	R		
1	2	3	4	5	6	7	8	9
21	576772.15	2171791.20	-	576775.40	2171792.12	-	Фотограмметрический метод	$Mt = \sqrt{(m_0^2 + m_1^2)}$
22	576770.64	2171797.15	-	576773.74	2171798.28	-	Фотограмметрический метод	$Mt = \sqrt{(m_0^2 + m_1^2)}$
23	576765.65	2171795.88	-	576765.48	2171796.34	-	Фотограмметрический метод	$Mt = \sqrt{(m_0^2 + m_1^2)}$
24	576767.16	2171789.93	-	576767.11	2171790.12	-	Фотограмметрический метод	$Mt = \sqrt{(m_0^2 + m_1^2)}$
21	576772.15	2171791.20	-	576775.40	2171792.12	-	Фотограмметрический метод	$Mt = \sqrt{(m_0^2 + m_1^2)}$

2. Иные сведения об объекте недвижимости с кадастровым номером: 53:11:0821901:224 :

1.

3. Пояснения к сведениям об объекте недвижимости с кадастровым номером 53:11:0821901:224 :

1.	Сведения о местоположении объекта недвижимости не соответствует фактическому местоположению на местности

Сведения о зданиях, сооружениях, объектах незавершенного строительства, необходимые для исправления реестровых ошибок в сведениях об описании их местоположения

1. Сведения о характерных точках контура — **здание**

вид объекта недвижимости (здание, сооружение, объект незавершенного строительства)

с кадастровым номером 53:11:0821901:225 :

Система координат МСК-53, зона 2 — **Зона № 2**

Обозначение характерных точек контура	Содержатся в Едином государственном реестре недвижимости			Определены в ходе выполнения комплексных кадастровых работ			Метод определения координат	Формулы, примененные для расчета средней квадратической погрешности определения координат характерных точек (Mt), м, с подставленными в такие формулы значениями и итоговые (вычисленные) значения Mt, м
	Координаты, м		Радиус, м	Координаты, м		Радиус, м		
	X	Y	R	X	Y	R		
1	2	3	4	5	6	7	8	9
25	576765.62	2171637.29	-	576765.38	2171636.86	-	Фотограмметрический метод	$Mt = \sqrt{(m_0^2 + m_1^2)}$
26	576763.11	2171644.88	-	576762.62	2171644.71	-	Фотограмметрический метод	$Mt = \sqrt{(m_0^2 + m_1^2)}$
27	576758.84	2171643.47	-	576758.22	2171643.19	-	Фотограмметрический метод	$Mt = \sqrt{(m_0^2 + m_1^2)}$
28	576761.35	2171635.88	-	576761.09	2171635.37	-	Фотограмметрический метод	$Mt = \sqrt{(m_0^2 + m_1^2)}$
25	576765.62	2171637.29	-	576765.38	2171636.86	-	Фотограмметрический метод	$Mt = \sqrt{(m_0^2 + m_1^2)}$

2. Иные сведения об объекте недвижимости с кадастровым номером: 53:11:0821901:225 :

1.

3. Пояснения к сведениям об объекте недвижимости с кадастровым номером 53:11:0821901:225 :

1.	Сведения о местоположении объекта недвижимости не соответствует фактическому местоположению на местности

Сведения о зданиях, сооружениях, объектах незавершенного строительства, необходимые для исправления реестровых ошибок в сведениях об описании их местоположения

1. Сведения о характерных точках контура — **здание**

вид объекта недвижимости (здание, сооружение, объект незавершенного строительства)

с кадастровым номером 53:11:0821901:226 :

Система координат МСК-53, зона 2 — **Зона № 2**

Обозначение характерных точек контура	Содержатся в Едином государственном реестре недвижимости			Определены в ходе выполнения комплексных кадастровых работ			Метод определения координат	Формулы, примененные для расчета средней квадратической погрешности определения координат характерных точек (Mt), м, с подставленными в такие формулы значениями и итоговые (вычисленные) значения Mt, м
	Координаты, м		Радиус, м	Координаты, м		Радиус, м		
	X	Y	R	X	Y	R		
1	2	3	4	5	6	7	8	9
29	576700.05	2171642.32	-	576700.13	2171642.11	-	Фотограмметрический метод	$Mt = \sqrt{(m_0^2 + m_1^2)}$
30	576698.35	2171647.31	-	576698.35	2171647.31	-	Фотограмметрический метод	$Mt = \sqrt{(m_0^2 + m_1^2)}$
31	576691.40	2171644.93	-	576691.40	2171644.93	-	Фотограмметрический метод	$Mt = \sqrt{(m_0^2 + m_1^2)}$
32	576692.03	2171643.09	-	576692.03	2171643.09	-	Фотограмметрический метод	$Mt = \sqrt{(m_0^2 + m_1^2)}$
33	576693.00	2171643.42	-	576693.00	2171643.42	-	Фотограмметрический метод	$Mt = \sqrt{(m_0^2 + m_1^2)}$
34	576694.07	2171640.28	-	576694.14	2171640.10	-	Фотограмметрический метод	$Mt = \sqrt{(m_0^2 + m_1^2)}$
29	576700.05	2171642.32	-	576700.13	2171642.11	-	Фотограмметрический метод	$Mt = \sqrt{(m_0^2 + m_1^2)}$

2. Иные сведения об объекте недвижимости с кадастровым номером: 53:11:0821901:226 :

1.

3. Пояснения к сведениям об объекте недвижимости с кадастровым номером 53:11:0821901:226 :

1.	Сведения о местоположении объекта недвижимости не соответствует фактическому местоположению на местности

Сведения о зданиях, сооружениях, объектах незавершенного строительства, необходимые для исправления реестровых ошибок в сведениях об описании их местоположения

1. Сведения о характерных точках контура — **здание**

вид объекта недвижимости (здание, сооружение, объект незавершенного строительства)

с кадастровым номером 53:11:0821901:227 :

Система координат МСК-53, зона 2 — **Зона № 2**

Обозначение характерных точек контура	Содержатся в Едином государственном реестре недвижимости			Определены в ходе выполнения комплексных кадастровых работ			Метод определения координат	Формулы, примененные для расчета средней квадратической погрешности определения координат характерных точек (Mt), м, с подставленными в такие формулы значениями и итоговые (вычисленные) значения Mt, м
	Координаты, м		Радиус, м	Координаты, м		Радиус, м		
	X	Y	R	X	Y	R		
1	2	3	4	5	6	7	8	9
35	576681.79	2171635.53	-	576681.48	2171635.32	-	Фотограмметрический метод	$Mt = \sqrt{(m_0^2 + m_1^2)}$
36	576680.14	2171640.98	-	576679.83	2171640.77	-	Фотограмметрический метод	$Mt = \sqrt{(m_0^2 + m_1^2)}$
37	576679.36	2171640.74	-	576679.05	2171640.53	-	Фотограмметрический метод	$Mt = \sqrt{(m_0^2 + m_1^2)}$
38	576678.80	2171642.57	-	576678.49	2171642.36	-	Фотограмметрический метод	$Mt = \sqrt{(m_0^2 + m_1^2)}$
39	576670.04	2171639.91	-	576669.73	2171639.70	-	Фотограмметрический метод	$Mt = \sqrt{(m_0^2 + m_1^2)}$
40	576671.60	2171634.78	-	576671.29	2171634.57	-	Фотограмметрический метод	$Mt = \sqrt{(m_0^2 + m_1^2)}$
41	576675.45	2171635.96	-	576675.14	2171635.75	-	Фотограмметрический метод	$Mt = \sqrt{(m_0^2 + m_1^2)}$
42	576676.10	2171633.80	-	576675.79	2171633.59	-	Фотограмметрический метод	$Mt = \sqrt{(m_0^2 + m_1^2)}$
35	576681.79	2171635.53	-	576681.48	2171635.32	-	Фотограмметрический метод	$Mt = \sqrt{(m_0^2 + m_1^2)}$

2. Иные сведения об объекте недвижимости с кадастровым номером: 53:11:0821901:227 :

1.

3. Пояснения к сведениям об объекте недвижимости с кадастровым номером 53:11:0821901:227 :

1.	Сведения о местоположении объекта недвижимости не соответствует фактическому местоположению на местности

Сведения о зданиях, сооружениях, объектах незавершенного строительства, необходимые для исправления реестровых ошибок в сведениях об описании их местоположения

1. Сведения о характерных точках контура — **здание**

вид объекта недвижимости (здание, сооружение, объект незавершенного строительства)

с кадастровым номером 53:11:0821901:228 :

Система координат МСК-53, зона 2 — **Зона № 2**

Обозначение характерных точек контура	Содержатся в Едином государственном реестре недвижимости			Определены в ходе выполнения комплексных кадастровых работ			Метод определения координат	Формулы, примененные для расчета средней квадратической погрешности определения координат характерных точек (Mt), м, с подставленными в такие формулы значениями и итоговые (вычисленные) значения Mt, м
	Координаты, м		Радиус, м	Координаты, м		Радиус, м		
	X	Y	R	X	Y	R		
1	2	3	4	5	6	7	8	9
43	576798.21	2171462.61	-	576798.28	2171462.65	-	Фотограмметрический метод	$Mt = \sqrt{(m_0^2 + m_1^2)}$
44	576796.72	2171467.67	-	576796.69	2171467.68	-	Фотограмметрический метод	$Mt = \sqrt{(m_0^2 + m_1^2)}$
45	576793.54	2171466.58	-	576793.53	2171466.53	-	Фотограмметрический метод	$Mt = \sqrt{(m_0^2 + m_1^2)}$
46	576792.39	2171466.20	-	576792.39	2171466.12	-	Фотограмметрический метод	$Mt = \sqrt{(m_0^2 + m_1^2)}$
47	576793.85	2171461.25	-	576793.95	2171461.21	-	Фотограмметрический метод	$Mt = \sqrt{(m_0^2 + m_1^2)}$
48	576795.00	2171461.61	-	576795.09	2171461.59	-	Фотограмметрический метод	$Mt = \sqrt{(m_0^2 + m_1^2)}$
43	576798.21	2171462.61	-	576798.28	2171462.65	-	Фотограмметрический метод	$Mt = \sqrt{(m_0^2 + m_1^2)}$

2. Иные сведения об объекте недвижимости с кадастровым номером: 53:11:0821901:228 :

1.

3. Пояснения к сведениям об объекте недвижимости с кадастровым номером 53:11:0821901:228 :

1.	Сведения о местоположении объекта недвижимости не соответствует фактическому местоположению на местности

Схема границ земельных участков

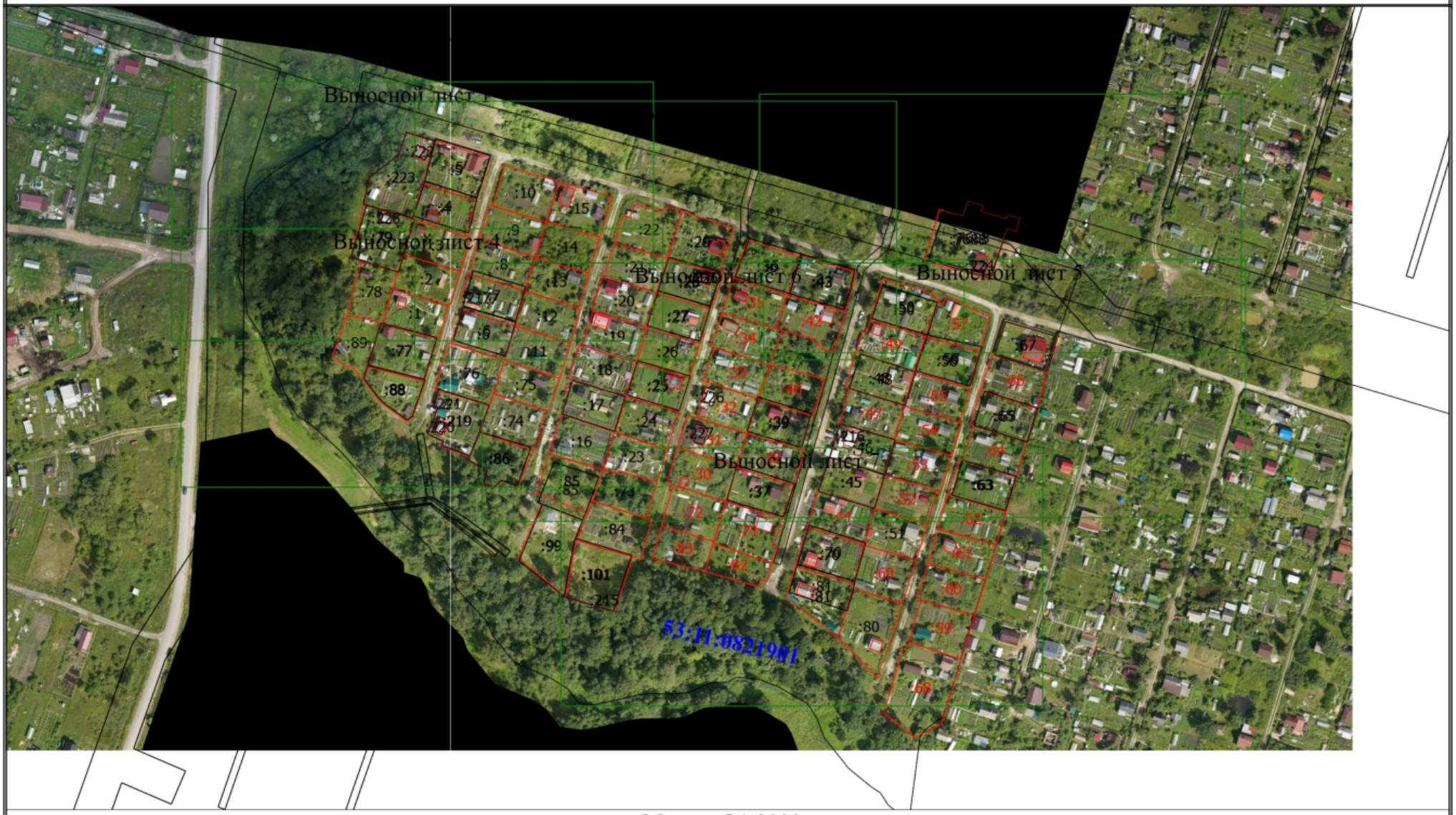

Масштаб 1:3000

Условные обозначения

- Часть границы, местоположение которой определено при выполнении кадастровых работ

Схема границ земельных участков

•	- Характерная точка границы земельного участка, сведения ЕГРН о которой соответствуют требованиям, установленным в соответствии с частью 13 статьи 22 Федерального закона от 13 июля 2015 г. N 218-ФЗ "О государственной регистрации недвижимости"
•	- Характерная точка контура здания, сооружения, объекта незавершенного строительства
•	- Характерная точка границы, сведения о которой позволяют однозначно определить ее положение на местности
1	- Обозначение характерной точки, местоположение которой не изменилось или было уточнено
95	- Обозначение ликвидируемой характерной точки
н1О	- Обозначение новой характерной точки
:4	- Кадастровый номер земельного участка
:1	- Уточняемый земельный участок
:215	- Кадастровый номер здания
	- Часть контура, образованного проекцией вновь образованного наземного конструктивного элемента здания, сооружения, объекта незавершенного строительства
	- Часть границы, сведения ЕГРН о которой позволяют однозначно определить ее положение на местности
	- Часть контура, образованного проекцией существующего в ЕГРН наземного конструктивного элемента здания, сооружения, объекта незавершенного строительства
•	- Характерная точка границы земельного участка, сведения о которой отсутствуют в ЕГРН, местоположение которой определено при кадастровых работах (новая характерная точка)
53:11:0800615	- Номер кадастрового квартала

Схема границ земельных участков

Выносной лист 1

Масштаб 1:1000

Условные обозначения

——————— - Часть границы, местоположение которой определено при выполнении кадастровых работ

Схема границ земельных участков

•	- Характерная точка границы земельного участка, сведения ЕГРН о которой соответствуют требованиям, установленным в соответствии с частью 13 статьи 22 Федерального закона от 13 июля 2015 г. N 218-ФЗ "О государственной регистрации недвижимости"
•	- Характерная точка контура здания, сооружения, объекта незавершенного строительства
•	- Характерная точка границы, сведения о которой позволяют однозначно определить ее положение на местности
1	- Обозначение характерной точки, местоположение которой не изменилось или было уточнено
95	- Обозначение ликвидируемой характерной точки
н1О	- Обозначение новой характерной точки
:4	- Кадастровый номер земельного участка
:1	- Уточняемый земельный участок
:215	- Кадастровый номер здания
	- Часть контура, образованного проекцией вновь образованного наземного конструктивного элемента здания, сооружения, объекта незавершенного строительства
	- Часть границы, сведения ЕГРН о которой позволяют однозначно определить ее положение на местности
	- Часть контура, образованного проекцией существующего в ЕГРН наземного конструктивного элемента здания, сооружения, объекта незавершенного строительства
•	- Характерная точка границы земельного участка, сведения о которой отсутствуют в ЕГРН, местоположение которой определено при кадастровых работах (новая характерная точка)
53:11:0800615	- Номер кадастрового квартала

Схема границ земельных участков

Выносной лист 2

Масштаб 1:1000

Условные обозначения

——————— - Часть границы, местоположение которой определено при выполнении кадастровых работ

Схема границ земельных участков

•	- Характерная точка границы земельного участка, сведения ЕГРН о которой соответствуют требованиям, установленным в соответствии с частью 13 статьи 22 Федерального закона от 13 июля 2015 г. N 218-ФЗ "О государственной регистрации недвижимости"
•	- Характерная точка контура здания, сооружения, объекта незавершенного строительства
•	- Характерная точка границы, сведения о которой позволяют однозначно определить ее положение на местности
1	- Обозначение характерной точки, местоположение которой не изменилось или было уточнено
95	- Обозначение ликвидируемой характерной точки
н1О	- Обозначение новой характерной точки
:4	- Кадастровый номер земельного участка
:1	- Уточняемый земельный участок
:215	- Кадастровый номер здания
	- Часть контура, образованного проекцией вновь образованного наземного конструктивного элемента здания, сооружения, объекта незавершенного строительства
	- Часть границы, сведения ЕГРН о которой позволяют однозначно определить ее положение на местности
	- Часть контура, образованного проекцией существующего в ЕГРН наземного конструктивного элемента здания, сооружения, объекта незавершенного строительства
•	- Характерная точка границы земельного участка, сведения о которой отсутствуют в ЕГРН, местоположение которой определено при кадастровых работах (новая характерная точка)
53:11:0800615	- Номер кадастрового квартала

Схема границ земельных участков

Выносной лист 3

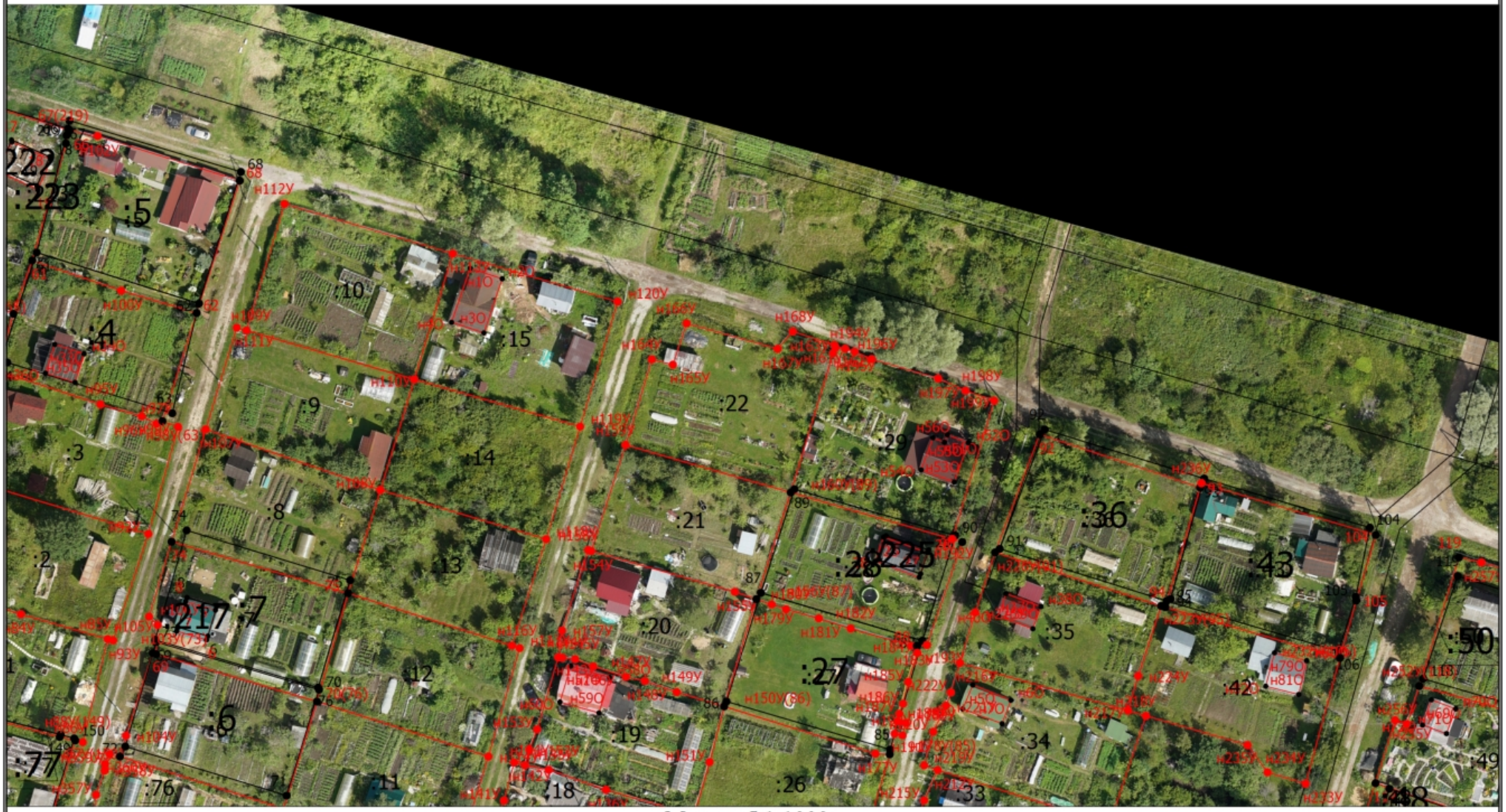

Масштаб 1:1000

Условные обозначения

——————— - Часть границы, местоположение которой определено при выполнении кадастровых работ

Схема границ земельных участков

•	- Характерная точка границы земельного участка, сведения ЕГРН о которой соответствуют требованиям, установленным в соответствии с частью 13 статьи 22 Федерального закона от 13 июля 2015 г. N 218-ФЗ "О государственной регистрации недвижимости"
•	- Характерная точка контура здания, сооружения, объекта незавершенного строительства
•	- Характерная точка границы, сведения о которой позволяют однозначно определить ее положение на местности
1	- Обозначение характерной точки, местоположение которой не изменилось или было уточнено
95	- Обозначение ликвидируемой характерной точки
н1О	- Обозначение новой характерной точки
:4	- Кадастровый номер земельного участка
:1	- Уточняемый земельный участок
:215	- Кадастровый номер здания
	- Часть контура, образованного проекцией вновь образованного наземного конструктивного элемента здания, сооружения, объекта незавершенного строительства
	- Часть границы, сведения ЕГРН о которой позволяют однозначно определить ее положение на местности
	- Часть контура, образованного проекцией существующего в ЕГРН наземного конструктивного элемента здания, сооружения, объекта незавершенного строительства
•	- Характерная точка границы земельного участка, сведения о которой отсутствуют в ЕГРН, местоположение которой определено при кадастровых работах (новая характерная точка)
53:11:0800615	- Номер кадастрового квартала

Схема границ земельных участков

Выносной лист 4

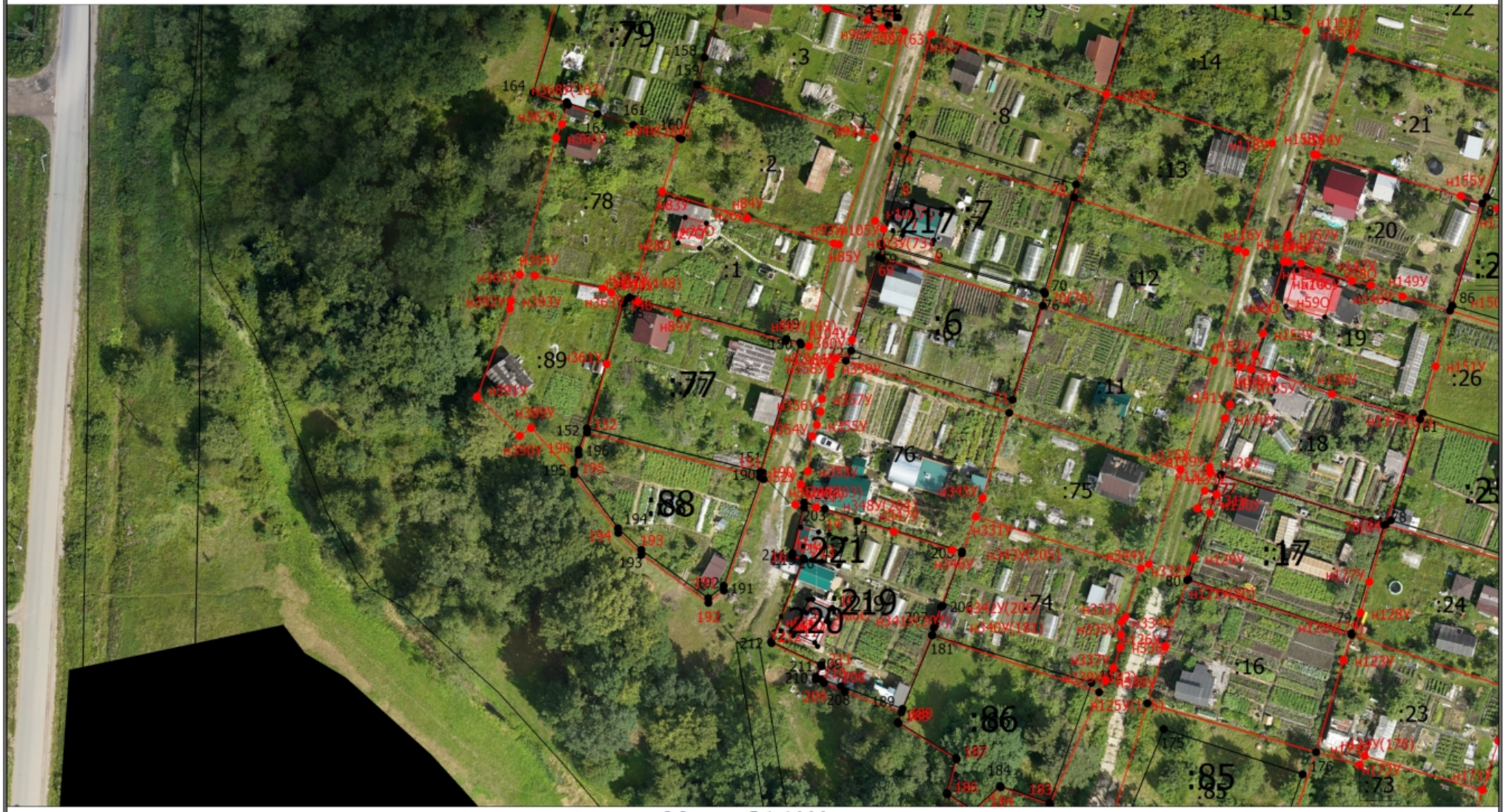

Масштаб 1:1000

Условные обозначения

——— - Часть границы, местоположение которой определено при выполнении кадастровых работ

Схема границ земельных участков

•	- Характерная точка границы земельного участка, сведения ЕГРН о которой соответствуют требованиям, установленным в соответствии с частью 13 статьи 22 Федерального закона от 13 июля 2015 г. N 218-ФЗ "О государственной регистрации недвижимости"
•	- Характерная точка контура здания, сооружения, объекта незавершенного строительства
•	- Характерная точка границы, сведения о которой позволяют однозначно определить ее положение на местности
1	- Обозначение характерной точки, местоположение которой не изменилось или было уточнено
95	- Обозначение ликвидируемой характерной точки
н1О	- Обозначение новой характерной точки
:4	- Кадастровый номер земельного участка
:1	- Уточняемый земельный участок
:215	- Кадастровый номер здания
	- Часть контура, образованного проекцией вновь образованного наземного конструктивного элемента здания, сооружения, объекта незавершенного строительства
	- Часть границы, сведения ЕГРН о которой позволяют однозначно определить ее положение на местности
	- Часть контура, образованного проекцией существующего в ЕГРН наземного конструктивного элемента здания, сооружения, объекта незавершенного строительства
•	- Характерная точка границы земельного участка, сведения о которой отсутствуют в ЕГРН, местоположение которой определено при кадастровых работах (новая характерная точка)
53:11:0800615	- Номер кадастрового квартала

Схема границ земельных участков

Выносной лист 5

Масштаб 1:1000

Условные обозначения

- Часть границы, местоположение которой определено при выполнении кадастровых работ

Схема границ земельных участков

•	- Характерная точка границы земельного участка, сведения ЕГРН о которой соответствуют требованиям, установленным в соответствии с частью 13 статьи 22 Федерального закона от 13 июля 2015 г. N 218-ФЗ "О государственной регистрации недвижимости"
•	- Характерная точка контура здания, сооружения, объекта незавершенного строительства
•	- Характерная точка границы, сведения о которой позволяют однозначно определить ее положение на местности
1	- Обозначение характерной точки, местоположение которой не изменилось или было уточнено
95	- Обозначение ликвидируемой характерной точки
н1О	- Обозначение новой характерной точки
:4	- Кадастровый номер земельного участка
:1	- Уточняемый земельный участок
:215	- Кадастровый номер здания
	- Часть контура, образованного проекцией вновь образованного наземного конструктивного элемента здания, сооружения, объекта незавершенного строительства
	- Часть границы, сведения ЕГРН о которой позволяют однозначно определить ее положение на местности
	- Часть контура, образованного проекцией существующего в ЕГРН наземного конструктивного элемента здания, сооружения, объекта незавершенного строительства
•	- Характерная точка границы земельного участка, сведения о которой отсутствуют в ЕГРН, местоположение которой определено при кадастровых работах (новая характерная точка)
53:11:0800615	- Номер кадастрового квартала

Схема границ земельных участков

Выносной лист 6

Масштаб 1:1000

Условные обозначения

——————— - Часть границы, местоположение которой определено при выполнении кадастровых работ

Схема границ земельных участков

•	- Характерная точка границы земельного участка, сведения ЕГРН о которой соответствуют требованиям, установленным в соответствии с частью 13 статьи 22 Федерального закона от 13 июля 2015 г. N 218-ФЗ "О государственной регистрации недвижимости"
•	- Характерная точка контура здания, сооружения, объекта незавершенного строительства
•	- Характерная точка границы, сведения о которой позволяют однозначно определить ее положение на местности
1	- Обозначение характерной точки, местоположение которой не изменилось или было уточнено
95	- Обозначение ликвидируемой характерной точки
н1О	- Обозначение новой характерной точки
:4	- Кадастровый номер земельного участка
:1	- Уточняемый земельный участок
:215	- Кадастровый номер здания
	- Часть контура, образованного проекцией вновь образованного наземного конструктивного элемента здания, сооружения, объекта незавершенного строительства
	- Часть границы, сведения ЕГРН о которой позволяют однозначно определить ее положение на местности
	- Часть контура, образованного проекцией существующего в ЕГРН наземного конструктивного элемента здания, сооружения, объекта незавершенного строительства
•	- Характерная точка границы земельного участка, сведения о которой отсутствуют в ЕГРН, местоположение которой определено при кадастровых работах (новая характерная точка)
53:11:0800615	- Номер кадастрового квартала

Схема границ земельных участков

Выносной лист 7

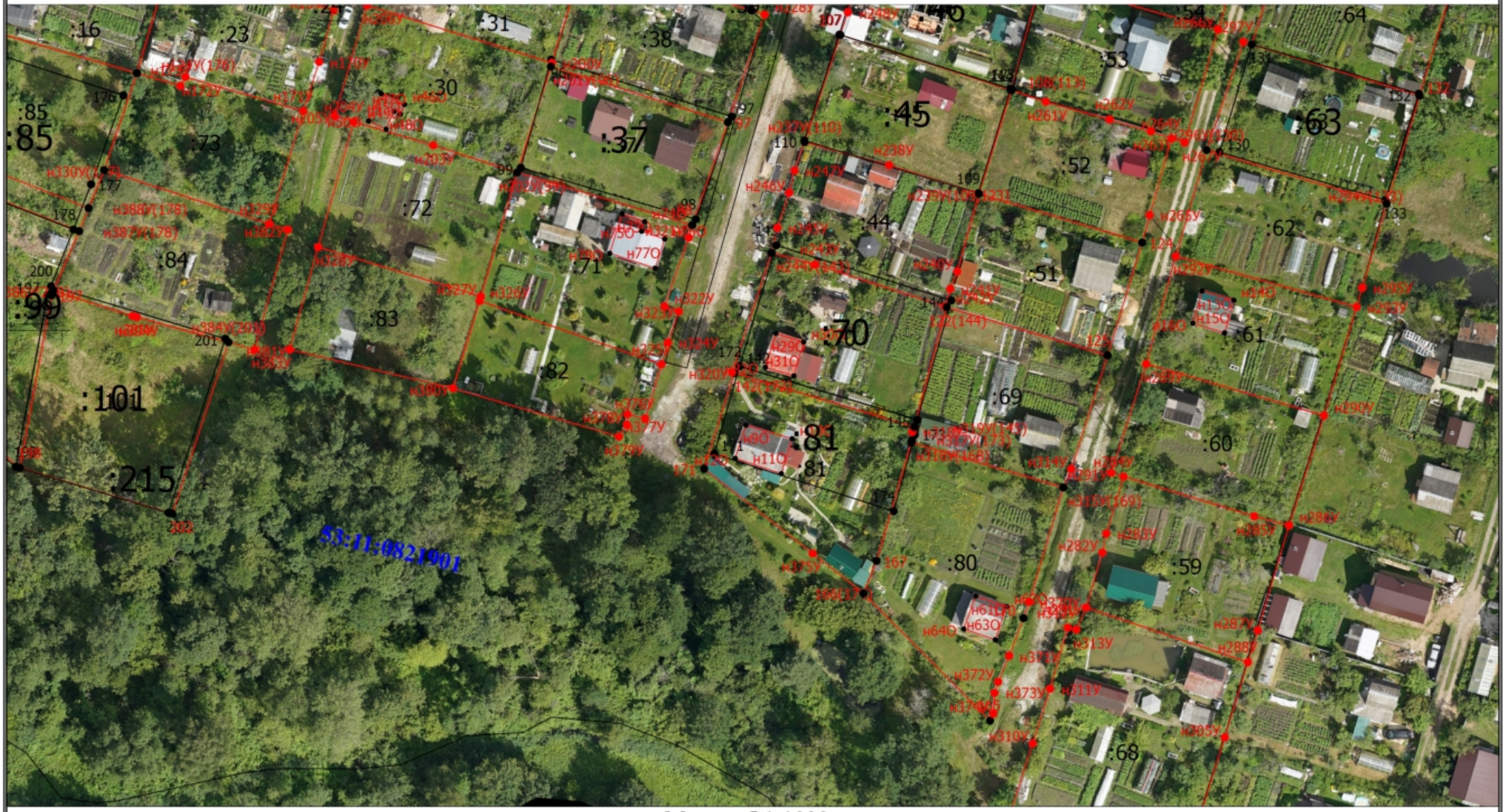

Масштаб 1:1000

Условные обозначения

——————— - Часть границы, местоположение которой определено при выполнении кадастровых работ

Схема границ земельных участков

•	- Характерная точка границы земельного участка, сведения ЕГРН о которой соответствуют требованиям, установленным в соответствии с частью 13 статьи 22 Федерального закона от 13 июля 2015 г. N 218-ФЗ "О государственной регистрации недвижимости"
•	- Характерная точка контура здания, сооружения, объекта незавершенного строительства
•	- Характерная точка границы, сведения о которой позволяют однозначно определить ее положение на местности
1	- Обозначение характерной точки, местоположение которой не изменилось или было уточнено
95	- Обозначение ликвидируемой характерной точки
н1О	- Обозначение новой характерной точки
:4	- Кадастровый номер земельного участка
:1	- Уточняемый земельный участок
:215	- Кадастровый номер здания
	- Часть контура, образованного проекцией вновь образованного наземного конструктивного элемента здания, сооружения, объекта незавершенного строительства
	- Часть границы, сведения ЕГРН о которой позволяют однозначно определить ее положение на местности
	- Часть контура, образованного проекцией существующего в ЕГРН наземного конструктивного элемента здания, сооружения, объекта незавершенного строительства
•	- Характерная точка границы земельного участка, сведения о которой отсутствуют в ЕГРН, местоположение которой определено при кадастровых работах (новая характерная точка)
53:11:0800615	- Номер кадастрового квартала

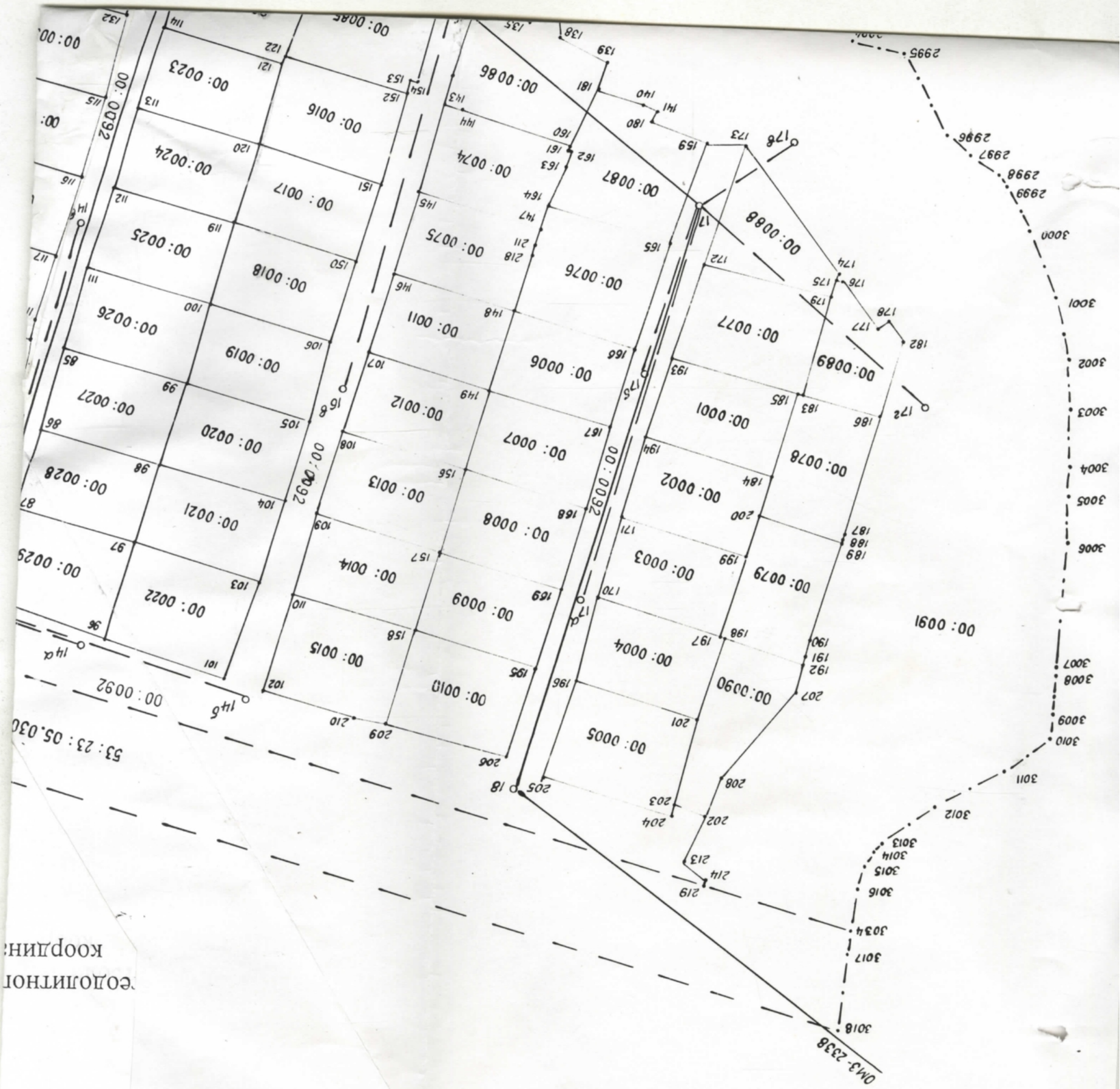

ЕОДОЛИТНОЕ
координ

УСЛОВНЫЕ ОБОЗНАЧЕНИЯ

- о -точка геодезического хода
- • -точка угла поворота
- ——— -геодезический ход
- —— —— -висячий ход
- ——— -границы землепользования
- —— · —— -границы массива
- 00:0001 -шифр землепользования
- —— —— -границы товарищества

т.т. 1-11, 19, 20 определяемых с т.х. 1
23, 24, 77, 212 —— " ——
21, 22, 25-27 —— " ——
28-33 —— " ——
12-18, 215-217 —— " ——
34-48 —— " ——
49-60 —— " ——
61-76 —— " ——
78-84 —— " ——
85-92 —— " ——
96-100 —— " ——
101-110 —— " ——
111-120 —— " ——
121-132 —— " ——
133-155 —— " ——
156-158 —— " ——
159-181 —— " ——
182-192 —— " ——
193-194 —— " ——
195-200 —— " ——
201-210, 213, 214 —— " ——

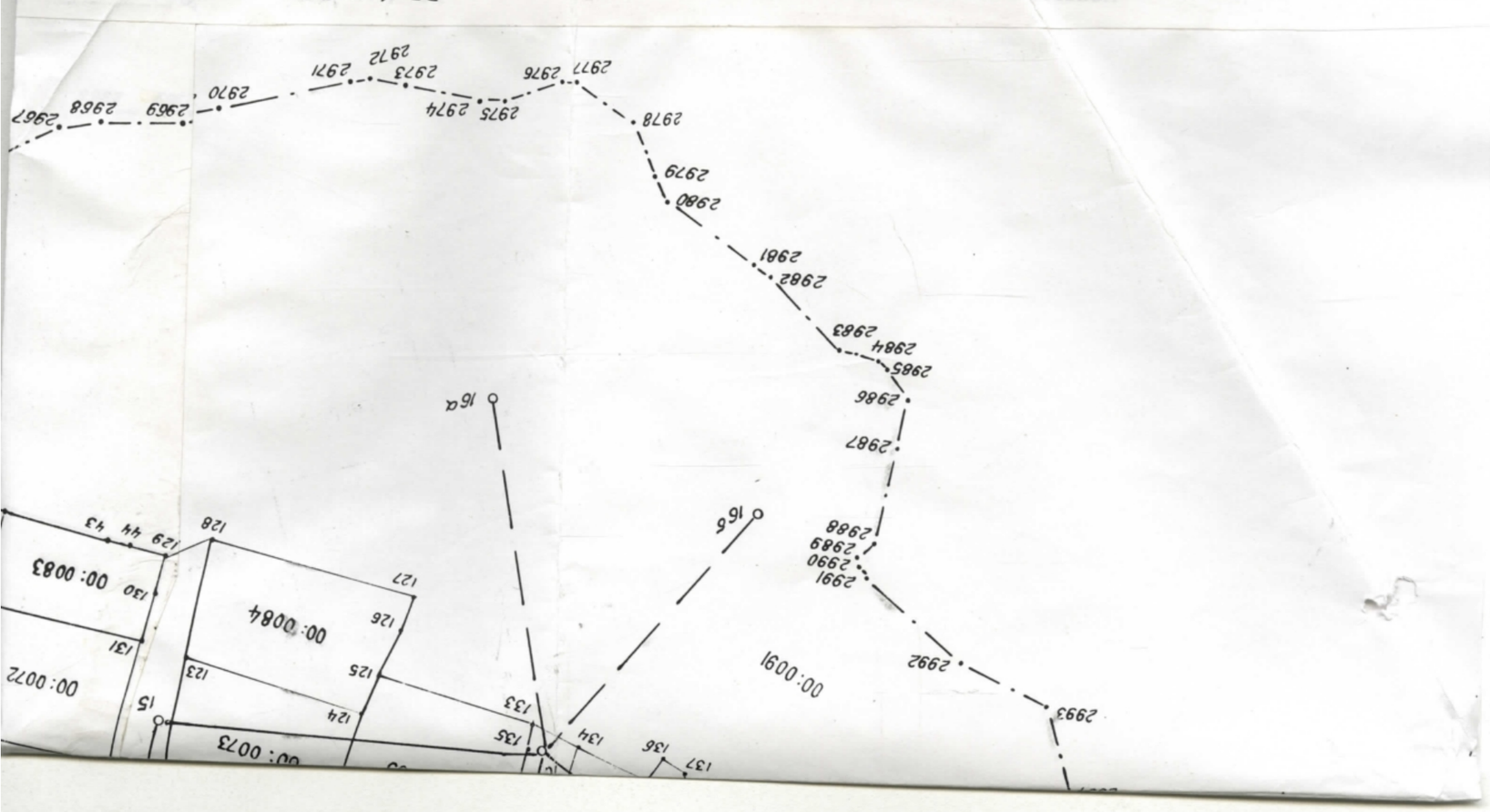

СХЕМА
о хода и определения
ат углов поворота

06;
10;
10а;
11;
12;
13;
13а;
ОМЗ-503;
14;
14а;
14б;
14в;
15;
16;
16в;
17;
17г;
17б;
17а;
18.

Т.Т. 2914, 2921 - 2933, 2939 - 2942, 2944, 2945 — из С.Т. „Весна";
2946 - 3018 — определены графически.